


2020

STRATEGICKÝ PLÁN ROZVOJE
CESTOVNÍHO RUCHU MĚSTYSU
STRÁŽNÝ





Obsah

OBSAH	2
SEZNAM OBRÁZKŮ	3
SEZNAM TABULEK.....	4
1 ÚVOD.....	5
ANALYTICKÁ ČÁST.....	7
2 ZÁKLADNÍ CHARAKTERISTIKA MĚSTYSU STRÁŽNÝ	8
3 MONITORING NÁVŠTĚVNÍKŮ V TURISTICKÉM REGIONU ŠUMAVA	10
4 UBYTOVÁNÍ A STRAVOVÁNÍ	12
5 CESTOVNÍ RUCH A TURISTIKA	16
5.1 CYKLOTRASY	16
5.1.1 Cyklotrasa č. 1025 Mláka-Strážný	16
5.1.2 Cyklotrasa č. 1023 Klápa-Modrava.....	16
5.1.3 Cyklotrasa č. 1036 Lenora-Hliniště	16
5.1.4 Cyklotrasa č. 1037 Polka-Strážný.....	16
5.1.5 Cyklotrasa č. 1038 Polka-Pod Homolí.....	16
5.1.6 Cyklotrasa Strážný-České Žleby-Strážný	16
5.1.7 Cyklotrasa Christiana Battaglii	17
5.1.8 Vltavský okruh	17
5.1.9 Vltavská cyklistická stezka.....	18
5.2 PĚŠÍ TURISTIKA.....	19
5.2.1 Knížecí pláň.....	19
5.2.2 Splavské rašeliniště.....	19
5.2.3 Hrad Kunžvart.....	19
5.2.4 Projekty NP a CHKO Šumava	20
5.2.5 Naučná stezka Stožecká skála	22
5.2.6 Naučná stezka Zlatá stezka	22
5.2.7 Naučná stezka Schwarzenberský plavební kanál.....	22
5.2.8 Naučná stezka Naše rašeliniště	22
5.2.9 Naučná stezka Národního parku	23
5.3 VODNÍ TURISTIKA A SPORTOVNÍ RYBOLOV	24
5.4 LYŽAŘSKÁ A BĚŽKAŘSKÁ TURISTIKA	26
5.5 SPORTOVNÍ ZÁZEMÍ	28
5.6 KULTURA A KULTURNÍ ZAŘÍZENÍ.....	28
5.7 KULTURNÍ PAMÁTKY.....	29
5.7.1 Zřícenina hradu Kunžvart.....	29
5.7.2 Kostel Nejsvětější Trojice	30
5.7.3 Kaple Panny Marie Královny na hoře Steinberg	30
5.7.4 Hráz	31
5.7.5 Zlatá stezka.....	31
5.8 PŘÍRODA A KRAJINA	32
5.8.1 Přírodní rezervace Hliniště.....	36
5.8.2 Přírodní rezervace Niva Kořenského potoka.....	36
5.8.3 Přírodní památka Kotlina Valné.....	36



5.8.4	Přírodní památka Splavské rašeliniště	36
5.8.5	Přírodní památka Strážný – Pod obecním lesem	37
5.8.6	Přírodní památka Žďárecká slať	37
5.8.7	Památné stromy	37
5.8.8	Přírodní rezervace Velká niva	38
5.8.9	Zátoňská mokřina	38
5.8.10	Jilmová skála.....	38
5.8.11	Stožecká skála.....	39
6	DELPHI METODA.....	40
7	SWOT ANALÝZA	43
7.1	METODIKA	43
7.2	SILNÉ STRÁNKY.....	44
7.3	SLABÉ STRÁNKY	46
7.4	OHROŽENÍ	47
7.5	PŘÍLEŽITOSTI	48
	STRATEGICKÁ ČÁST	50
8	STRATEGICKÁ ČÁST.....	51
8.1	ÚVOD A METODIKA.....	51
8.2	POSLÁNÍ MĚSTYSU STRÁŽNÝ	52
8.3	VIZE MĚSTYSU STRÁŽNÝ.....	52
	PRIORITNÍ OBLAST 1.....	54
	PRIORITNÍ OBLAST 2.....	54
	PRIORITNÍ OBLAST 3.....	55
8.4	IMPLEMENTACE A MONITOROVÁNÍ	56
8.5	IMPLEMENTACE STRATEGIE.....	56
	PRIORITNÍ OBLAST 1	56
	PRIORITNÍ OBLAST 2	58
	PRIORITNÍ OBLAST 3	62

Seznam obrázků

OBRÁZEK 1	CYKLOTURISTICKÁ MAPA	17
OBRÁZEK 2	VLTAVSKÝ CYKLISTICKÝ OKRUH.....	18
OBRÁZEK 3	TURISTICKÁ MAPA	20
OBRÁZEK 4	NOUZOVÁ NOCOVIŠTĚ	21
OBRÁZEK 5	SPLOUVÁNÍ VLTAVY	25
OBRÁZEK 6	BÍLÁ STOPA V OKOLÍ STRÁŽENSKA 2011/2012	27
OBRÁZEK 7	ZŘÍČENINA HRADU KUNŽVART	29
OBRÁZEK 8	KAPLE PANNY MARIE KRÁLOVNY.....	30
OBRÁZEK 9	NP A CHKO ŠUMAVA, EVL ŠUMAVA.....	34
OBRÁZEK 10	NP A CHKO ŠUMAVA, PTAČÍ OBLAST ŠUMAVA.....	35
OBRÁZEK 11	PŘÍRODNÍ REZERVACE VELKÁ NIVA.....	38
OBRÁZEK 12	STOŽECKÁ SKÁLA.....	39
OBRÁZEK 13	VYBRANÉ OTÁZKY KLADENÉ EXPERTŮM CESTOVNÍHO RUCHU.....	41



OBRÁZEK 14 VYBRANÉ ODPOVĚDI EXPERTŮ NA CR..... 42

Seznam tabulek

TABULKA 1	SÍDELNÍ STRUKTURA MĚSTYSU STRÁŽNÝ	8
TABULKA 2	PŘEHLED NÁVŠTĚVNOSTI UBYTOVACÍCH ZAŘÍZENÍ VE VYBRANÝCH ÚZEMÍCH (2010).....	11
TABULKA 3	CENÍK UBYTOVÁNÍ VILA STRÁŽNÝ ŠUMAVA	12
TABULKA 4	CENÍK PENZION LUTOVSKÝ	13
TABULKA 5	CENÍK HOTEL STRÁŽNÝ	14
TABULKA 6	CENÍK UBYTOVÁNÍ MIČANOVÁ.....	14
TABULKA 7	CENÍK PENZION CHLUSTOV	15
TABULKA 8	CENÍK V LYŽAŘSKÉM AREÁLU STRÁŽNÝ.....	26



1 Úvod

Držíte v rukou dokument Strategický plán rozvoje cestovního ruchu městysu Strážný, který byl zpracován na základě objednávky městysu Strážný v letech 2012-2013. Smyslem dokumentu je zamyslet se nad prioritními oblastmi, které jsou zásadní pro rozvoj daného území, vytvořit následné strategické cíle a aktivity pro rozvoj udržitelného a šetrného cestovního ruchu (dále i CR).

Trvale udržitelný rozvoj je často charakterizován jako takový rozvoj, který zabezpečuje uspokojení současných potřeb, aniž by ohrozil možnosti uspokojení potřeb generací budoucích. Cestovní ruch může být přínosem pro rozvoj území, ale rovněž ho může narušovat předpoklady svého rozvoje. Cestovní ruch přispívá k poznání kulturního a přírodního dědictví, vytváří nová pracovní místa a rovněž může také poškozovat přírodní bohatství. Vytváří větší nároky na technickou infrastrukturu – spotřebu vody, svoz odpadů, vytváří větší množství škodlivých splodin a může devastovat faunu i floru. Proto je nezbytné zabývat se v oblasti cestovního ruchu otázkou udržitelného rozvoje.

Analytická část dokumentu analyzuje vnitřní podmínky pro rozvoj cestovního ruchu. V úvodní části se věnuje návštěvnosti turistického regionu Šumava, ve kterém se městys Strážný nachází, což je pro tuto obec klíčové, vzhledem k tomu, že krása Šumavy je velmi navštěvovaný produkt cestovního ruchu sám osobě. V textu se následně popisují vnitřní předpoklady a současný stav pro rozvoj cestovního ruchu v této lokalitě. Analytická část je zakončena SWOT analýzou, která předkládá slabé a silné stránky v kontextu cestovního ruchu lokality Strážný a rovněž příležitosti a hrozby pro rozvoj cestovního ruchu.

Ačkoli to není patrné na první pohled, postupně se Strážný a jeho okolí začíná vyjevovat v barvách a šíři své dlouhé, bohaté a různorodé historie. Pojednou si začínáte uvědomovat poutavého ducha místa, energii hraničních hvozdů a v čase dlouhou a různorodou síť aktivit, která se v oblasti odehrávala a nadále odehrává. Od dob Keltů přes Germány po Slované byli obyvatelé oblasti obchodníci, dřevaři nebo zemědělci. Každý si ve své době dokázal přírodní podmínky upravit ke svému prospěchu. Každý zanechal nějaký důkaz své činnosti, své práce pro toho, kdo přišel po něm. Každý, ať si už toho byl vědom nebo ne, čerpal částečně z práce svých předků, rozšiřoval, zkvalitňoval a dále ji rozvíjel. Období druhé poloviny dvacátého století důkladně zpřetrhalo tyto historické vazby. Tato doba se podepsala na společenství obyvatel, na polích, lukách i lesích.

Přesto neměla dostatečnou sílu, aby dokázala zničit staletí poctivé práce, staletí, kdy zde lidé žili a pracovali v souladu s okolní přírodou. Jejich činnost se stále projevuje a připomíná přírodními i kulturními památkami, loukami nebo lesy, ve kterých hospodařili.

Právě na tuto skutečnost je možné navázat, překlenout dobu, která nebyla k oblasti příliš přívětivá a pokračovat v poctivé práci předchozích generací. Jen samotné památky, kulturní i přírodní, klidné prostředí a krásy okolní přírody jsou dokonalým lákadlem pro návštěvníky z okolních končin naší země nebo ze zahraničí. Už jen za tím jich přijíždějí na Šumavu každoročně stovky tisíc. Okolí poskytuje ideální podmínky pro turismus šetrný vůči přírodě i obyvatelům obce. Stejní turisté přijíždí za dalšími podnikatelskými aktivitami, které tento potenciál využívají a dále jej rozvíjejí.



V současné době se centrální část Šumavy stále více dostává do podvědomí možných návštěvníků jako neklidné místo, místo kde se střetávají myšlenky na ochranu přírody s požadavky turistů i místních obyvatel. Takový obraz vytváří ideální prostor pro Strážný, aby se právě teď prezentoval jako místo, které má stejně kvalitní přírodu, stejně bohatou historii a nabízí pro rekreaci - turistiku a volný čas ideální prostředí! Aby se prezentoval jako místo, velkoryse vítající každého turistu, který chce ve svém volnu strávit příjemný čas v kraji své země, který dosud nezná, a který zároveň si uvědomuje, že navštěvuje místo, kde musí respektovat místní obyvatele, jejich život i podnikání.

Z pohledu širšího okolí má Strážný ideální polohu (téměř) v místě, kde se střetávají hranice tří států, států, které mají společnou historii, společné vazby a zájmy. Strážný může fungovat mimo jiné jako výchozí místo pro návštěvníky příhraničních oblastí, které mají širokou síť infrastruktury v oblasti cestovního ruchu.



ANALYTICKÁ ČÁST



2 Základní charakteristika městysu Strážný

Městys Strážný leží v Jihočeském kraji, okres Prachatice v nadmořské výšce 834 m n. m. Nachází ve správním obvodu obce s rozšířenou působností Vimperk, stejně tak je ve správním obvodu obce s pověřeným obecním úřadem Vimperk. K městysu Strážný jsou přidružené 3 obce – Hlinoštiny, Řasnice a Kořený. Další katastrální území jsou pak Dolní Cazov, Dolní Světlé Hory, Horní Světlé Hory, Stodůlky u Strážného a Silnice.¹ Celková katastrální výměra činí 4963,99 ha. Počet obyvatel (k 31. 12. 2010) je 432. Hustota obyvatelstva na km² je tedy 8,7. Celkový počet katastrů v obci je 8 a stejný počet je i územně technických jednotek.² Přehledně Tabulka 1 – Sídlní struktura městysu Strážný.

Tabulka 1 Sídlní struktura městysu Strážný

Obec	Katastrální plocha (ha)	Rozloha (km ²)	Počet obyvatel	Hustota obyvatelstva (obyvatel na km ²)	Počet katastrů	Počet územně technických jednotek (UTJ)	Počet částí obce (CO)
Strážný	4 963,99	49,64	432	8,7	8	8	4

Zdroj: Český statistický úřad

Městys Strážný vznikl jako územní samosprávná jednotka v souladu s §1 zákona číslo 128/2000 Sb., o obcích v platném znění ke dni 23. 11. 1990. Podle §4 tohoto zákona vystupuje v právních vztazích vlastním jménem a nese odpovědnost z těchto vztahů vyplývajících. Je tedy právní osobou ve smyslu §18 odst. 2, písm. c) zákona č. 40/1964 Sb., občanského zákoníku, v platném znění, a to právní osobou s plnou právní subjektivitou. Městys Strážný zajišťuje chod veřejné správy na svém území, případně výkon státní správy v územním obvodu a za podmínek stanovených zákonem.³

Strážný má bohatou a dlouhou historii. První historická písemná zmínka o obci Strážný, dříve zvané Kunžvart a ležící pod stejnojmenným vrchem (1115 m n. m.) pochází z roku 1359. Tehdy v její blízkosti vedla Zlatá stezka a pro její ochranu a ochranu hraničního území zde byl koncem 13. století postaven hrad, ze kterého je dnes pouze zřícenina, avšak velmi turisticky vyhledávaná. Přestože již zmiňovaná první písemná zmínka se spojuje s rokem 1359, bylo archeology zjištěno, že oblast Strážného mohla být spojena už s obdobím keltské civilizace.

Nálezy mincí z germánského období naznačují, že už v této době byl v oblasti rozvinutý obchod. Oblast zůstala v obchodu aktivní i nadále, jak dokládá například Zlatá stezka, známá již na počátku 11. století. Období středověku uzavírá první vlnu kolonizace Šumavy, kdy vznikla hustá síť osad a obchodních stezek. Následně se kolonizátoři odvažovali do hlubších oblastí šumavského hvozdu. Od poloviny 14. století je tedy obec Strážný důležitým uzlem na Zlaté stezce. K její ochraně je vybudován hrad. Období druhé světové války znamenalo krutou ránu nejen

¹ Dostupné na: <http://www.statnisprava.cz/rstsp/ciselniky.nsf/i/550531> (staženo 10. 2. 2012)

² Předběžné výsledky Českého statistického úřadu SLDB k 31. 12. 2010

³ Dostupné na: http://www.strazny.cz/index.php?option=com_content&view=article&id=64&Itemid=51 (staženo 10. 2. 2012)



pro obyvatelstvo Šumavy. Válečné i poválečné období způsobilo velmi citelné narušení kontinuity osídlení oblasti.

Nejvýznamnější silniční komunikací je silnice č. 4. Spojuje Prahu - Dubenec - Milín - Lety - Novou Hospodu - Strakonice - Volyni - Vimperk - Strážný – SRN. Tato silnice spadá do kategorie I. třídy a spravuje jí Ředitelství silnic a dálnic ČR. Vzhledem k tomu, že se jedná o komunikaci, která vede k státní hranici, je maximálně využívána k mezinárodnímu obchodu a pohybu osob a zboží. Její celková délka je 153,225 km. Z Kvildy, přes Borové Lady do Horní Vltavice vede silnice II. třídy – č.167. V Horní Vltavici se na Strážný napojuje na výše zmíněnou silnici č. 4. Ze Stožce k Hliništi vede silnice III.třídy – č.14142. V Hliništi se napojuje opět na silnici č. 4.⁴

Ve Strážném není vlakové nádraží ani zde nevedou vlakové trasy. Nejbližší vlakové nádraží je v Lenoře ve vzdálenosti 10 km - není moc využíváno z důvodu časové nenávaznosti s autobusovým spojením, i přesto, že je to jediný způsob hromadné dopravy do Volar.

Nejbližší letiště je Jihočeské letiště v Českých Budějovicích, a.s., které je držitelem oprávnění provozovat letiště České Budějovice jako veřejné vnitrostátní letiště a neveřejné mezinárodní letiště s vnější hranicí. Kódové označení 4C a je způsobilé pro lety za viditelnosti (VFR) ve dne. Využit jej mohou také letadla, která létají za hranice Schengenského prostoru. Letiště České Budějovice a.s. je ze Strážného dostupné po silnici III/14144, II/165, II/122, II/143 a II/146 a nachází se ve vzdálenosti 79 km od městysu Strážný.⁵

Autobusovou dopravu ve Strážném zajišťuje ČSAD AUTOBUSY České Budějovice a.s. Směr Strážný přes Lenoru, do Vimperka a zpět, jezdí 6x denně v pracovní dny.

Taxi služba ve Strážném není. Nejbližší taxi je ve Volarech ve vzdálenosti 15 km, popřípadě ve Vimperku ve vzdálenosti 23 km. Průměrná cena je přibližně 28 Kč za kilometr.⁶

⁴ Dostupné na: <http://www.rsd.cz/Mapy/Soubor-map--kraje> (staženo 21. 3. 2012)

⁵ Dostupné na: <http://www.airport-cb.cz/> (staženo 19. 3. 2012)

⁶ Dle informací poskytnutých z Úřadu městysu Strážný



3 Monitoring návštěvníků v turistickém regionu Šumava

I když Šumava není nejnavštěvovanějším místem České republiky (v roce 2011 to byl Pražský hrad), má bezpochyby co nabídnout a uspokojit poptávku jak domácích, tak i zahraničních návštěvníků.

Zda je lokalita turisticky oblíbená zjistíme z počtu turistů, jež lokalitu navštívili, nebo například z dotazníkového šetření spokojenosti jejich návštěvníků. Ve výzkumu zaměřeného na domácí cestovní ruch, zadavatelem byla agentura Czechtourism (léto 2012), byla použita metoda přímého dotazování. Výsledky se ukázaly pro Šumavu velmi příznivé. Celkově velmi spokojených návštěvníků na Šumavě bylo 78 % (největší podíl velmi spokojených z ČR). Na Šumavu přijelo více než 75 % návštěvníků ze vzdálenosti nad 100 km. Nejčastějším dopravním prostředkem byl automobil. Podle výsledků nejvíce návštěvníků byly páry a 45 % z nich mělo s sebou děti. Šumava se také řadí mezi regiony zaměřené spíše na turistiku a navštěvované na delší pobyty (3 a více dní). Návštěvníci se částečně stravují v restauračním zařízení. Průměrná denní útrata se pohybovala od 200 – 1000 Kč. Respondenti na otázku „Převažujícím důvodem Vaší návštěvy v tomto regionu je?“ odpovídali v regionu Šumava – nejvíce (37 %) turistika a sport, poznání (35,6 %) relaxace (21,1 %). Nejméně se v odpovědích vyskytoval jako důvod nákupy a zdraví. Na otázku „Které aktivity v tomto regionu jsou pro Vás nejlákavější?“ Šumava získala ze všech regionů nejvíce odpovědí pro cykloturistiku. Převažující aktivitou na Šumavě byla pěší turistika. Pro cestovní ruch regionu je také klíčové vědět, jaké informační zdroje návštěvník nejvíce využívá. Dotazování na Šumavě nejvíce využili informací z internetu. V regionu Šumavy je nejlépe hodnocena přátelskost místních lidí, spolu s rozsahem a dostupností ubytovacích, popřípadě stravovacích, kapacit. Dále je velmi dobře vnímána kvalita orientačních značení a péče o památky, turistické atraktivity a životní prostředí. Mezi slabé stránky Šumavy se podle hodnocení řadí: I přes určité zlepšení vysoká cenová úroveň služeb, rezervy v dopravní infrastruktuře a nespokojenost s parkovacími možnostmi, ve srovnání s ostatními regiony spíše nižší lojalita návštěvníků. Za ohrožení je považován přelidňenost ve frekventovaných lokalitách, snižující se atraktivita společenského a kulturního vyžití v regionu a nespokojenost některých návštěvníků s ochranou přírody. Příležitost pro Šumavu je zvyšování kvality využívaných ubytovacích a stravovacích zařízení, zlepšování podmínek pro turistiku a vytváření zázemí ke sportovním aktivitám, vyhledávání příležitostí k pořádání kulturních akcí a vytváření podmínek k dalšímu volnočasovému vyžití, zachovávání životního prostředí a využívání přírodního potenciálu regionu, dalším vzděláváním zvyšovat úroveň pracovníků turistických informačních center.

Český statistický úřad nám může nabídnout informace o návštěvnosti za územní celky České republiky i za turistické regiony. Za městys Strážný jsou hodnoty návštěvnosti ubytovacího zařízení nezobrazené. Dostupná jsou data za SO ORP Vimperk, ve kterém se Strážný nachází. Následující tabulka nabízí přehled o návštěvnosti ubytovacích zařízení ve vybraných územích pro rok 2010.



Tabulka 2 Přehled návštěvnosti ubytovacích zařízení ve vybraných územích (2010)

Název území	Počet příjezdů hostů/ z toho residentů	Průměrný počet přenocování	Průměrná délka pobytu
SO ORP Vimperk ⁷	68 901/56 581	3,7	4,7
SO ORP Prachatice	36 792/ 32 286	2,6	3,6
SO ORP Sušice	89 183/ 78 921	3,2	4,2
Turistický region Šumava	589 375/ 401 886	2,9	3,9
Jižní Čechy	500 593/367 241	3,3	4,3

Zdroj: Český statistický úřad

Strategii udržitelného turismu v regionu NP Šumava odhaduje návštěvnost parku v roce 2009 na 2 500 000 návštěvníků. Návštěvnost v území je spíše vyrovnaná a nemá tendence klesat. Nejnavštěvovanějšími lokalitami (v roce 2008) byla Jezerní slať, Modrava a Vltavská cesta. V roce 2009 se pořadí v oblíbenosti změnilo na Modravu, Jezerní slať a Bučina. Ve strategii jsou rovněž publikována data návštěvnosti (2009) za lokality NPŠ. Největší návštěvnost všech lokalit je zaznamenána od června do září a také v lednu. Městys Strážný se nachází v blízkosti lokality Stožecko, kterou v roce 2009 navštívilo 63 700 návštěvníků (6. nejnavštěvovanější oblast).

⁷ Návštěvnost SO ORP Vimperk, Prachatice od roku 2005 stagnuje naopak SO ORP Sušice zaznamenal v roce 2010 významný nárůst v návštěvnosti ubytovacích zařízení oproti minulým obdobím.



4 Ubytování a stravování

Penzion Vacek – Vila Strážný Šumava

Jedná se o nově postavenou kompletně vybavenou hájenku v centrální části Šumavy, v nadmořské výšce 834 m n. m. K dispozici je vlastní oplocený pozemek o rozloze 1600m², s grilem, venkovním sezením a zahradní sprchou. Penzion nabízí i venkovní bazén o průměru 3,6m. Hosté mohou využít mimo jiné bezplatné Wi-Fi připojení, kuchyňku, pračku, TV, DVD, SAT, rádio, krb, úschovnu kol a lyží. Kapacita objektu je 6 osob plus možnost 2 přistýlek. Je povoleno mít s sebou v objektu psa. Vzdálenost možnosti nákupu je 0,3 km. Parkování před objektem na soukromém parkovišti.

Webová adresa: <http://www.chatatour.cz/cz/oo337-vila-strazny-sumava>

Tabulka 3 Ceník ubytování Vila Strážný Šumava⁸

Termín	Cena za celý objekt a pobytový týden
Cena léto 30. 06. 2012 - 25.08.2012 29.06.2013 - 24. 08. 2013	od 12 000,- Kč
Cena zima 31. 12. 2011 - 10. 03. 2012 15. 12. 2012 - 09. 03. 2013	od 12 000,- Kč
Cena Silvestr 22. 12. 2012 - 29. 12. 2012 21. 12. 2013 - 28. 12. 2013	od 16 100,- Kč
Cena mimosezóna	od 10 000,- Kč

Penzion Daňha:

Penzion Daňha nabízí ubytování ve třech plně vybavených apartmánech (koupelna s WC, kuchyňka, možnost připojení na internet, TV přijímač. K objektu náleží zahrada. Celková kapacita objektu je 13 lůžek. Parkování před objektem na soukromém parkovišti. K dispozici je úschovna kol a lyží. Parkování je bezplatné na vlastním parkovišti u objektu. Venkovní krb, houpačky pro děti, pískoviště a trampolína.⁹

Webová adresa: <http://www.sumava-strazny.cz/>

⁸ Dostupné na: <http://www.chatatour.cz/cz/oo337-vila-strazny-sumava> (Staženo dne 23. 3. 2012)

⁹ Dostupné na: http://www.sumava-strazny.cz/?page_id=10 (Staženo dne 23. 3. 2012)



Ceník Penzion Daňha¹⁰

Celoroční cena	330,- Kč / osoba / den
-----------------------	------------------------

Penzion Lutovský:

Penzion s dvěma dvoulůžkovými pokoji s možností přistýlek a tedy celkové kapacitě 8 míst se nachází taktéž přímo v obci Strážný. Pokoje jsou vybaveny TV, SAT, připojení k internetu, koupelnou s WC, ve společných prostorech pro oba pokoje je pak k dispozici lednička, varná konvice, mikrovlnná trouba, plynový sporák, skříňka s nádobím, talíři, skleničkami a přibory. Dále je zde další lednice vybavená jako samoobslužný mini BAR. V pensionu je možnost úschovy lyží a kol. Parkování před objektem na soukromém parkovišti. Za poplatek 50,- Kč je možnost snídaní.

Webová adresa: <http://www.pension-lutovsky.cz/>

Tabulka 4 Ceník Penzion Lutovský¹¹

Termín	Cena za osobu a noc
Zimní sezóna	250,- Kč (500,- Kč při obsazení 1 osoby na pokoji)
Letní sezóna	230,- Kč (460,- Kč při obsazení 1 osoby na pokoji)
- přistýlka	150,- Kč celoročně

Pozn.: Ceny jsou uvedeny bez rekreačního poplatku (15,-/osoba/noc) a poplatku z obsazeného lůžka (4,- Kč/osoba/noc)

Hotel Strážný:

Hotel leží taktéž v obci Strážný a nabízí ubytování v nově zrekonstruovaných pokojích, vybavených koupelnou s WC, připojením na internet, TV a SAT. Celková kapacita hotelu je 36 lůžek. Vzhledem k tomu, že přímo v objektu se nachází restaurace Na Kušvardě, nabízí hotel plnou penzi, polopenzi i možnost vlastního nezávislého stravování. Kuchyni je možné si po domluvě i pronajímat. Pro uzavřenou společnost je k dispozici salónek nebo samostatný hotelový bar. Hosté mohou v letních měsících využívat venkovního posezení u ohně v hotelové zahradě, vnitřního i venkovního stolního tenisu. K dispozici je soukromé parkoviště a pro motorkáře zastřešené parkování v uzavřené zahradě. Hotel poskytuje i možnost ubytování v turistických pokojích, přičemž sprcha a WC jsou ve společných prostorech.

Webová adresa: <http://www.hotel-strazny.cz/>

¹⁰ Dostupné na: <http://www.sumava-strazny.cz/> (Staženo dne 23. 3. 2012)

¹¹ Dostupné na: <http://www.pension-lutovsky.cz/cenik.html> (Staženo dne 23. 3. 2012)



Tabulka 5 Ceník Hotel Strážný¹²

	Cena za lůžko a noc
Dospělí	419,- Kč - při pobytu na 1 noc příplatek 100,- Kč - při týdenním pobytu 300,- Kč
Děti 3-7 let	300,- Kč - dítě do 3 let bez nároku na lůžko zdarma
Firmy	454,- Kč - při počtu 9 a více osob sleva 70,- Kč
Přistýlka	200,- Kč
Turistické pokoje (WC a sprcha na chodbě)	369,- Kč

Ubytování v soukromí Mičanová:

Ubytování v soukromí v místní části Hlinišť. Kapacita je 4 lůžka s možností přistýlky, ve dvou pokojích s balkónem se společnými sociálními prostory a WC. Za poplatek 50,- Kč je možnost objednání snídaní. Stejná výše poplatku je i za psa.

Webová adresa: <http://www.volny.cz/e.micanova/>

Tabulka 6 Ceník ubytování Mičanová¹³

Termín	Cena za osobu a noc
Letní sezóna	230,- Kč
Zimní sezóna	245,- Kč
Přistýlka	190,- Kč
Děti do 2 let bez nároku na postel	zdarma
Děti do 10 let	sleva po dohodě

Pozn.: V ceně není zahrnuta turistická pobytová taxa (21,-Kč/osoba/den), při ubytování pouze na jednu noc se denní taxa navyšuje o 50,- Kč na osobu a v případě ubytování pouze jedné osoby činí příplatek 150,- Kč.

¹² Dostupné na: <http://www.hotel-strazny.cz/index.html> (Staženo dne 23. 3. 2012)

¹³ Dostupné na: <http://www.volny.cz/e.micanova/> (Staženo dne 23. 3. 2012)



Penzion Chlustov:

Penzion Chlustov leží v obci Řasnice a nabízí až 18 lůžek, při využití přistýlek. 4 apartmány mají vlastní sociální zařízení a plně vybavenou kuchyňku. Mezi další nabízené služby patří připojení na internet, TV, SAT, vlastní parkoviště, kryté venkovní ohniště, víceúčelové hřiště na volejbal a tenis, tělocvična s možností hry stolního tenisu a společenská místnost. V blízkosti penzionu se nachází ekologická farma na chov masného skotu.

Webová adresa: <http://www.penzionchlustov.cz/>

Tabulka 7 Ceník Penzion Chlustov¹⁴

	Cena za osobu
Pobyt na 1-3 noci	390,- Kč
Pobyt na 4 a více nocí	340,- Kč
Dítě bez nároku na lůžko (s vlastní postelí)	160,- Kč

Kromě již zmiňované restaurace Na Kušvardě v prostoru Hotelu Strážný, se ve Strážném nachází další restaurační objekty. Restaurace Sv. Martin, otevřená od soboty do čtvrtka od 11,00 do 19,00, s vlastním parkovištěm pro 6 automobilů a letní terasou, Euroasia restaurant, pro milovníky orientální kuchyně a s příznivými cenami, restaurace na Zlaté stezce, otevřená během letní a zimní sezóny nonstop a Rybárna Strážný, která se specializuje na vlastní chov pstruhů a prodej živých kaprů, amurů, štik a dalších oblíbených druhů ryb. V letním provozu je rybárna otevřená každý den od 11,00 do 19,00, v zimních měsících je v úterý zavřeno a ostatní dny otevřeno do 18,00. Pro větší skupiny je možnost prodloužení otevírací doby. V Řasnici je každý den otevřena česká a staročeská restaurace Pumperle s provozní dobou od 10,00 do 22,00. Dále ve Strážném funguje nově otevřený Kulturák Strážný, který slouží nejen jako restaurace, ale také jako místo k setkávání, kde se konají různé společenské akce.

¹⁴ Dostupné na: <http://www.penzionchlustov.cz/> (Staženo dne 23. 3. 2012)



5 Cestovní ruch a turistika

Strážný leží na hranici NP a CHKO Šumava. Nabízí tak široké možnosti pro vyjížďky či vycházky do přírody. Přírody poněkud jiné než známe z městských parků, přesto (nebo možná právě proto) vysoce hodnotnou a ceněnou. Blízkost hraničních hvozdů a nespoutaných řek přímo vybízí k jejich objevování a zkoumání ať už ze sedla horského či trekového kola nebo pěšky. Okolí Strážného nabízí širokou síť kvalitně značených turistických cest, dálkových i okružních, stejně jako zajímavé cyklostezky.

5.1 Cyklotrasy¹⁵

5.1.1 Cyklotrasa č. 1025 Mláka-Strážný

Střední obtížnost trasy, vedená po pásovém modrém značení. Vhodná pro mountainbike (dále jen MTB) a trekkingové bicykly. Povrch trasy tvoří asfalt nebo zpevněný povrch. Trasa vede přes silnice I. a III. třídy a dále pak po místních a účelových komunikacích. Celková délka je 10,5 km.

5.1.2 Cyklotrasa č. 1023 Klápa-Modrava

Dálková cyklotrasa, která sleduje Schwarzenberský plavební kanál. Trasa je středně obtížná a vede po červeném pásovém značení. Taktéž je vhodná pro MTB a trekkingová kola. Povrch tvoří asfalt a zpevněný povrch, trasa vede po místních a účelových komunikacích. Celková délka cyklotrasy je 75 km. Strážný se nachází ve vzdálenosti 43 km od výchozího bodu Klápa.

5.1.3 Cyklotrasa č. 1036 Lenora-Hliniště

Lehká cyklotrasa, bíle pásově značena v terénu, je dlouhá pouhých 5 km. Povrch tvoří asfalt a vhodná je jak pro MTB, tak pro trekkingová kola.

5.1.4 Cyklotrasa č. 1037 Polka-Strážný

9 km dlouhá cyklotrasa, střední obtížnosti, vhodná pro MTB a trekkingová kola. Povrch tvoří asfalt nebo zpevněný povrch. Směr trasy udává zelené pásové značení a vede po silnici I. třídy, místních a účelových komunikacích.

5.1.5 Cyklotrasa č. 1038 Polka-Pod Homolí

Středně těžká, 6,5 km dlouhá cyklotrasa. Značená je pásově bíle. Trasa vede pouze po účelových komunikacích a povrch je tvořen asfaltem nebo zpevněným povrchem. Opět vhodná pro MTB a trekkingové bicykly.

5.1.6 Cyklotrasa Strážný-České Žleby-Strážný

33 km dlouhá, středně náročná cyklotrasa, která vede ze Strážného přes Hliniště, České Žleby, Dobrou, Lesní Silnice, Stožecká Luka, U Mlýnů, opět přes České Žleby, přes Mlaku a zpátky do Strážného.

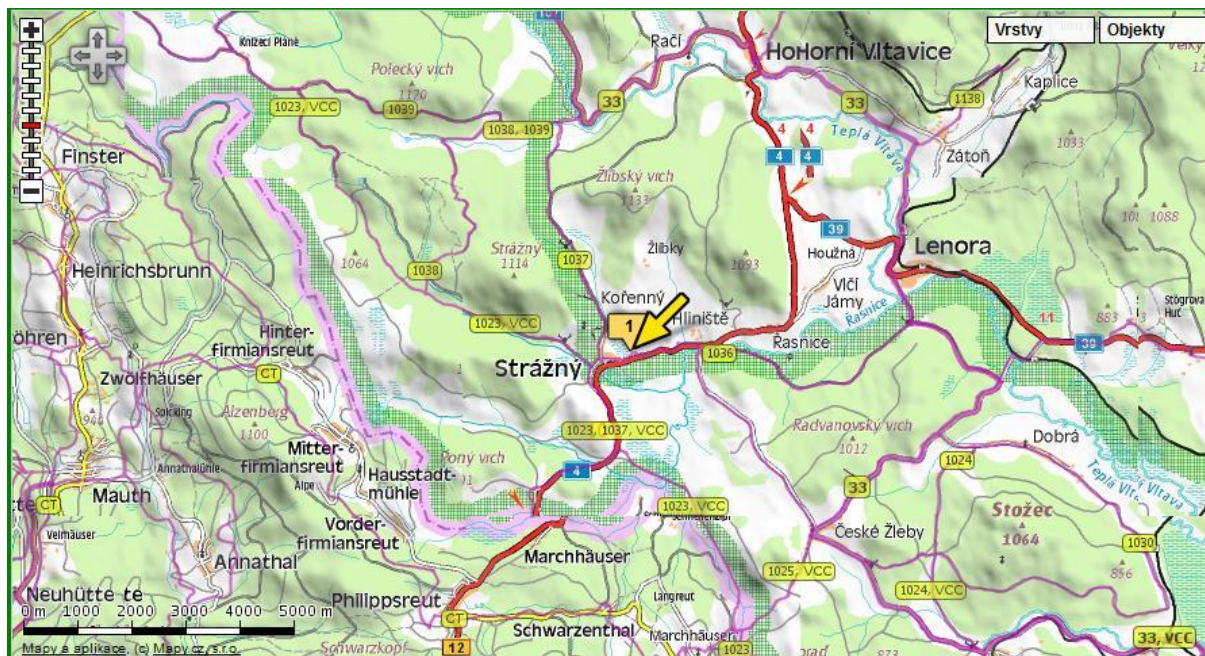
¹⁵ Dostupné na: <http://cyklotrasy.cz/encyklopedie/objekty1.phtml?id=115042> (staženo 23.3.2012)
Novi Solutions, IČ: 606 26 160,
Mánesova 46, 370 01 České Budějovice, tel: +420 774 572 245,
e-mail: harvalikova@novisolutions.com www.novisolutions.com



5.1.7 Cyklotrasa Christiana Battaglii

103 km dlouhá silniční trasa spojující Železnou Rudu a Novou Pec přes Prášily, Srní, Modravu, Kvildu, Borová Lada, Horní Vltavici a Stožec.

Obrázek 1 Cykloturistická mapa¹⁶



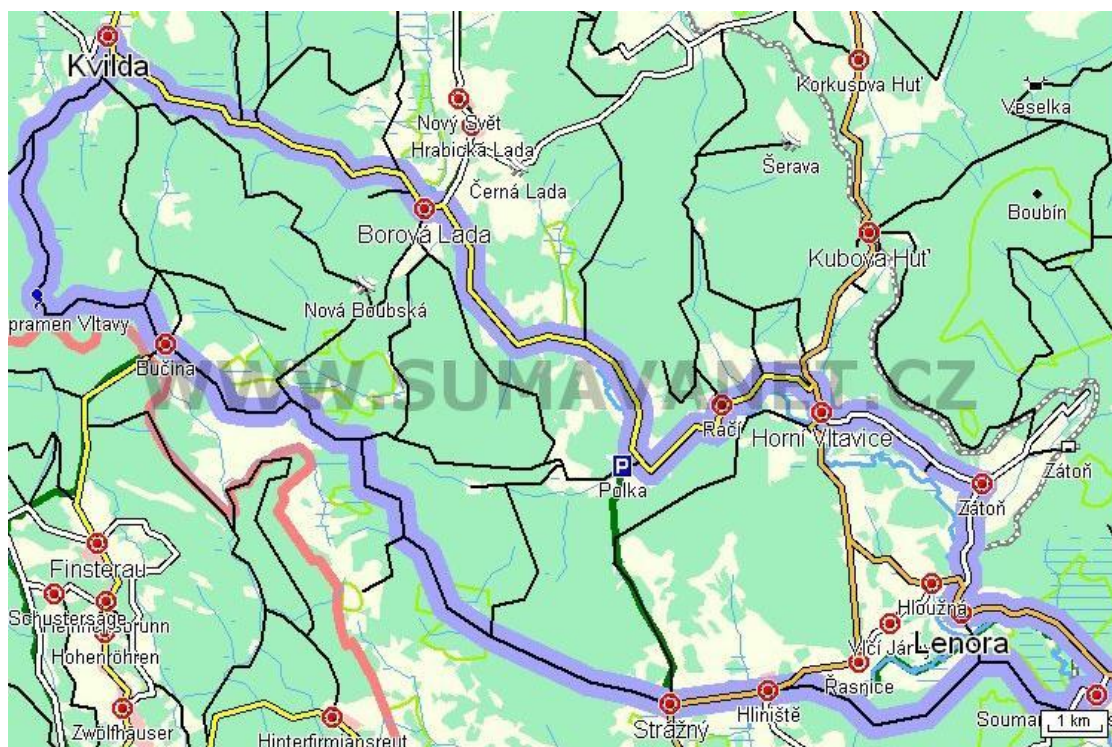
5.1.8 Vltavský okruh

62 km dlouhý, náročnější okruh, který vede z Kvildy přes Knížecí Pláně, Strážný, Soumarský potok, Lenoru, Borové Lady a zpět do Kvildy.

¹⁶ Dostupné na: <http://mapy.sumavanet.cz/mapy/> (Staženo dne 25. 3. 2012)
Novi Solutions, IČ: 606 26 160,
Mánesova 46, 370 01 České Budějovice, tel: +420 774 572 245,
e-mail: harvalikova@novisolutions.com www.novisolutions.com



Obrázek 2 Vltavský cyklistický okruh¹⁷



5.1.9 Vltavská cyklistická stezka

Má nadregionální charakter a je celkově dlouhá 450 km. Tato trasa spojuje Prameny Vltavy s ústím Vltavy do řeky Labe. Mími jiné vede i přes Řasnici, která je místní částí městysu Strážný. Povrch trasy tvoří asfalt a šotolina. Po celé délce vede trasa přírodou, zejména po účelových komunikacích a pouze výjimečně po frekventovanějších silnicích.¹⁸

Koordinaci a podporu cyklistiky v Jihočeském kraji má za cíl Nadace Jihočeské cyklostezky, která byla založena v roce 2004 jako nevládní nezisková organizace.¹⁹

¹⁷ Dostupné na: <http://mapy.sumavanet.cz/mapy/>

¹⁸ Dostupné na: <http://www.ceskojede.cz/rubriky/dalkove-cyklotrasy-cr/cyklotrasy-podel-rek/4:vltava/> (staženo 23.3.2012)

¹⁹ Dostupné na: <http://www.jihoeske-cyklostezky.cz/pages/o-nadaci.php> (staženo 23.3.2012)

Novi Solutions, IČ: 606 26 160,

Mánesova 46, 370 01 České Budějovice, tel: +420 774 572 245,

e-mail: harvalikova@novisolutions.com www.novisolutions.com



5.2 Pěší turistika

5.2.1 Knížecí pláně

24 km dlouhá trasa po odlehlých a dobrých cestách. Ze Strážného vede na Žďárecké jezírko, Knížecí Pláně, Stodůlky, Žďárky přes Světlé Hory zpět do Strážného. Odhadnutý čas chůze je 7 hodin. Po cestě je možná návštěva bývalých osad obce Strážný, návštěva vyhlídky na Knížecích Pláních, rašeliniště Žďárecká a Buková slat'. Občerstvení je možné ve Strážném.

5.2.2 Splavské rašeliniště

26 km dlouhá, středně náročná trasa po relativně pohodlných cestách. Cesta vede ze Strážného přes Dolní Cazov, Mlaua, České Žleby zpátky do Strážného. Odhadnutý čas chůze je 7,5 hodiny. Občerstvit se turista může ve Strážném nebo v Českých Žlebech. Po cestě možno vidět pozůstatky Zlaté stezky, Splavské rašeliniště, horské louky a další zajímavosti.

5.2.3 Hrad Kunžvart

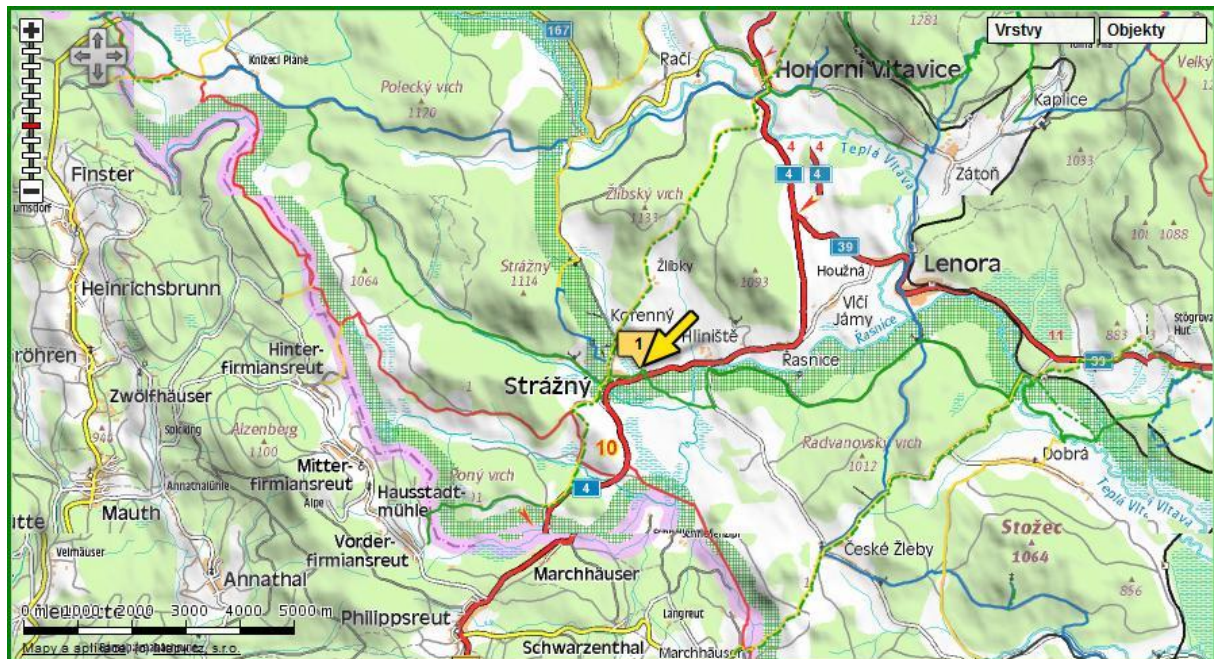
5 km dlouhá, nenáročná trasa se stoupáním na hrad, která trvá cca 2 hodiny chůze ze Strážného přes zříceninu hradu, Samoty a zpět do Strážného. Po cestě možné vidět Kapli Panny Marie, bývalou osadu Samoty a zříceninu hradu Kunžvart.

Vzdálenější turistické trasy pak vedou např. do údolí Teplé Vltavy, Boubínského pralesu, Stožce apod.

Následující mapa znázorňuje barevné turistické značení, podle kterého se turista řídí při cestě za vybraným cílem.



Obrázek 3 Turistická mapa²⁰



5.2.4 Projekty NP a CHKO Šumava

Velmi zajímavým programem pro náročnější pěší turisty je projekt Správy NP a CHKO Šumava. Tzv. **nouzová nocoviště** v NP Šumava, která nabízejí celoroční pomoc turistům, kteří prochází zejména po páteřní červeně označené turistické značce, vedoucí při hraničním přechodu se SRN od Nové Pece po Železnou Rudu. Je zde umožněno legální přenocování za předem stanovených podmínek. Tyto podmínky jsou následující:

- Přenocovat lze pouze na jednu noc, heslo „přenocuj a jdi dál“
- Zákaz rozdělávat oheň
- Veškerý odpad je nutné odnést s sebou
- Dodržovat klid

Mezi nouzová nocoviště na území NP Šumava patří Hůrka u Prášil, poledník, Modrava, Bučina, Strážný, Nové Údolí a lokalita Pod Plešným jezerem.

²⁰ Dostupné na: <http://mapy.sumavanet.cz/mapy/> (Staženo dne 25.3.2012)

Novi Solutions, IČ: 606 26 160,

Mánesova 46, 370 01 České Budějovice, tel: +420 774 572 245,

e-mail: harvalikova@novisolutions.com www.novisolutions.com



Obrázek 4 Nouzová nocoviště²¹



Program „Zaparkuj a jdi dál“ je program, který má turistovi usnadnit parkování v rámci NP Šumava. Umožňuje ponechat automobil na malém parkovišti a odtud vyrazit za turistickým cílem v okolí. V blízkosti parkovišť bývají i zastávky tzv. zelených autobusů, které pak mohou návštěvníka zavést do vzdálenějších lokalit a následně pak usnadnit návrat zpět k parkovišti. Na každém malém parkovišti je k dispozici mapa blízkého okolí a zajímavostmi. V současné době jich je po celé Šumavě 18 a nejbližší Strážnému je parkoviště Březová Lada, Polka a Dobrá.²²

Za zmínku jistě stojí i environmentální výchova NP Šumava, která má na území parku 3 střediska, v Kašperských Horách, ve Vimperku a ve Stožci, kde se případní zájemci mohou dozvědět informace

²¹ Národní park Šumava:

²² Dostupné na: <http://www.npsumava.cz/cz/1546/sekce/zaparkuj-a-jdi-dal/> (staženo 23. 3. 2012)



území NP Šumava a tematicky zaměřených programů. Výukové programy jsou zaměřeny rámcově tak, aby odpovídaly vzdělávacímu programu od mateřských škol až po střední školy.²³

Naučné stezky, které v oblasti Strážného turistě hojně využívají, jsou naučná stezka Stožecká skála a naučná stezka Schwarzenberský plavební kanál a několik dalších.

5.2.5 Naučná stezka Stožecká skála²⁴

Stezka, nedaleko Strážného, jejíž celková délka je 1,5 km, prochází jádrovou zónou NP. Vede od dřevěné lesní kaple, poté je možné vystoupat až na vrchol skály s výhledem na Trojmezenskou hornatinu. V průběhu let 1810-1813 zde ještě stál prales a poté, co byl vytěžen, začal vznikat nový podrost hospodářského lesa. Za vlády Schwarzenbergů, kdy byla vystřílena jelení zvěř a bylo tak zabráněno ničení mladých listnatých stromů, došlo k obnově buků, javorů a jilmů vedle jedlí a smrků. V 90. letech byl v této lokalitě vyhlášen nejprve Chráněný přírodní výtvar Stožecká skála a později Přírodní rezervace Stožecká skála. Dnes je lokalita v I. zóně NP Šumava.

5.2.6 Naučná stezka Zlatá stezka

Městys Strážný je známý tím, že tudy procházela Vimperská větev Zlaté stezky – obchodní cesty, jež vedla z Pasova do Prachatic. Na obranu této cesty byl například postaven hrad Vimperk a hrad Kunžvart nedaleko Strážného (dnes již zřícenina). Trasu Zlaté stezky kopíruje žlutá značka Klubu českých turistů. Po její trase jsou umístěny informační panely.

5.2.7 Naučná stezka Schwarzenberský plavební kanál²⁵

Naučná stezka dlouhá 9 km nabízí prohlédnutí mnoha částí historického technického díla plavebního kanálu. Mezi ně patří tunel dlouhý 397,22 m, připojení Jeleního smyku do Jeleního jezírka, Roseauerova kaplička, akvadukt u Rossbachu, několik stavidel a bočních propustí apod. Pravidelně se na této stezce předvádí ukázkové plavení dřeva. Terén stezky je vzhledem k rovnému povrchu nenáročný a navštěvovat jej tak mohou bez větších problémů i vozíčkáři.

5.2.8 Naučná stezka Naše rašeliniště

Přibližně 2,5 km dlouhá naučná stezka, procházející bývalým těženým rašeliništěm Soumarský most, ležící v prostoru mezi Volary, Lenorou a Stožec, seznamuje turisty s faunou, flórou a způsobem těžby rašeliny. Právě v místě, kde se v minulosti rašelina těžila, je dnes realizován projekt Revitalizace rašeliniště, jehož součástí naučná stezka je. Po cestě informuje turisty 6 infopanelů a je možné navštívit na 7 m vysokou vyhlídkovou věž uprostřed rašeliniště.²⁶

²³ Dostupné na: <http://www.npsumava.cz/cz/1165/sekce/environmentalni-vychova/> (staženo 23.3.2012)

²⁴ Dostupné na: <http://www.npsumava.cz/cz/1129/sekce/naucne-stezky-v-np/> (staženo 23.3.2012)

²⁵ tamtéž

²⁶ Dostupné na: <http://www.turistik.cz/cz/kraje/jihocesky-kraj/okres-prachatice/lenora/naucna-stezka-nase-raseliniste/> (staženo 8. 3. 2012)

Novi Solutions, IČ: 606 26 160,

Mánesova 46, 370 01 České Budějovice, tel: +420 774 572 245,

e-mail: harvalikova@novisolutions.com www.novisolutions.com



5.2.9 Naučná stezka Národního parku

Tato naučná stezka, vedoucí přes Národní park Šumava podél státní hranice s Německem, směrem k zaniklé osadě Knížecí Pláně a k Bukové slati, seznamuje návštěvníky především s přírodními zajímavostmi a celkovým smyslem Národního parku Šumava, jeho filosofií atd. Stezka začíná u hraničního přechodu Finsterau – Bučina, který je cca 7 km jižně od Kvildy. Celková délka stezky je přibližně 6,5 km a v terénu je značena obrázkem motýla. Cestou stezky je možné se zastavit na několika místech s inforpanely. Další informace ke stezce poskytují v informačním středisku NP a CHKO Šumava ve Kvildě.²⁷

Dalšími zajímavými turistickými cíli, velmi dobře dostupnými ze Strážného po značených turistických trasách, ale i podle kódů GPS, jsou Pohanské kameny a Lenorská rechle.

Lenorská rechle je krytá dřevěná lávka přes Vltavu, v těsné blízkosti obce Lenora. Vybudována byla v roce 1870 a její rozměry jsou 25m x 6m x 1,8m. Rechle je odborný termín, pocházející z německého „der Rechen“ (hrábě), který označuje technickou stavební konstrukci určenou k zadržování a usměrňování splavovaného dřeva na Vltavě. Plavená polena byla zadržována silnými trámy zasunutými kolmo na lávku a po vytažení těchto trámů došlo k náhlému uvolnění nahromaděného dřeva a jeho dalšímu plavení po toku Vltavy. Lenorská rechle stojí na třech mohutných kamenných pilířích obdélníkového půdorysu a je obložena dřevěným bedněním až po střechu. Původně byla uzavíratelná z obou stran. Mostovka je ve výšce 3 m nad hladinou Vltavy. Celá stavba je pak krytá valbovou střechou.²⁸

V bývalé osadě Horní Světlé Hory u hory Skalnatý hřbet Geissberg na vrchu Homole, cca 4 km západně od Strážného, se nachází „pohanské kameny“ (Heidensteine). Jedná se o 2 skalní útvary na přírodní zvětrané žulové skále. Je jim připisován prastarý původ a údajně měli mít astronomickou funkci k pozorování východu slunce o letním slunovratu a západu slunce o zimním slunovratu. Toto je názor českokrumlovského badatele Schefczika. Podle psychotronika Pavla Kozáka mají kameny naopak funkci spíše léčebnou, neboť kameny vyzářují energii (jedná se tedy o aktivity), které mají menhiry. Kozák dále doplňuje, že skalní mísa (Steinschuesseln), která je pod skalou, měla funkci k věštění z vodní hladiny.²⁹ V minulosti byly několikrát povaleny, ale dnes jsou postaveny do co nejpravděpodobnější původní pozice. Dalšími významnými badateli byli Matthäus Danner a Josef Fruth.

²⁷ Dostupné na: <http://www.turistik.cz/cz/kraje/jihocesky-kraj/okres-prachatice/kvilda/naucna-stezka-narodni-park/> (staženo 8.3.2012)

²⁸ Dostupné na: <http://www.turistik.cz/cz/kraje/jihocesky-kraj/okres-prachatice/lenora/rechle-kryty-dreveny-most-pres-vltavu-v-lenore/> (staženo 8.3.2012)

²⁹ Dostupné na: <http://staralenora.cz/pohanskekameny.htm> (staženo 5.3.2012)



5.3 Vodní turistika a sportovní rybolov

Povrchové vodstvo Šumavy je tvořeno vodními toky, ledovcovými jezery, umělými vodními stavbami, množstvím rašelinišť a pramenišť, umělými náhony a kanály. Územím NP a CHKO Šumava probíhá hlavní evropské rozvodí, dělicí úmoří Severního a Černého moře. Území NP a CHKO Šumava je zahrnuto do Chráněné oblasti přirozené akumulace vod „CHOPAV“, jehož cílem je *„zabránit snižování vodního potenciálu území, nepříznivým změnám jakosti vod a takovým zásahům do přírodních poměrů, které by mohly negativně ovlivnit vodohospodářskou funkci území (přirozená retenční schopnost a možný zdroj pitné vody)“*.³⁰

Od Lenory je možné v letních měsících splouvat Vltavu. V úseku Lenora – Soumarský Most – most u Pěkné se vždy stanovuje minimální stav hladiny vody, který se zjišťuje u Soumarského Mostu na vodotečné lati červenou ryskou o šířce 2 cm. Ryska tak určuje minimální stav potřebné hladiny vody. V úseku Lenora – Soumarský Most je to v dnešní době 45 cm, v úseku Soumarský Most – most u Pěkné 50 cm.

³⁰ Národní park Šumava: *Neživá příroda*. Dostupné na: <http://www.npsumava.cz/cz/1275/sekce/hydrologie/>
(Staženo dne 22. 3. 2012)
Novi Solutions, IČ: 606 26 160,
Mánesova 46, 370 01 České Budějovice, tel: +420 774 572 245,
e-mail: harvalikova@novisolutions.com www.novisolutions.com



Obrázek 5 Splouvání Vltavy³¹



³¹ Národní park Šumava: *Vodácké trasy – Vltava*. Dostupné na: <http://www.npsumava.cz/cz/1059/1800/clanek/> (staženo dne 21. 3. 2012)
Novi Solutions, IČ: 606 26 160,
Mánesova 46, 370 01 České Budějovice, tel: +420 774 572 245,
e-mail: harvalikova@novisolutions.com www.novisolutions.com



Výkon rybářského práva byl na území NP a CHKO Šumava v letech 1994 – 1995 převeden na Správu NP a CHKO Šumava. Správa má tak možnost efektivně spravovat rybí společenstva způsobem, který odpovídá statutu Národního parku. Sportovní rybolov nemá v tomto pojetí hospodaření přední pozici, není však v žádném případě zcela potlačen.

V rybářském revíru Řasnice vysadila Správa NP a CHKO Šumava v roce 2010 celkem 8 000 pstruhů, 500 lipanů, 300 mníků a 300 střevlů. Lov na udici je nástrojem redukce nepůvodních druhů (pstruha duhového a sivena amerického). Pro všechny původní ušlechtilé druhy platí od roku 2007 režim „Chytí a pusť“ na háčky bez protihrotů. Správa plánuje ročně vydat asi 20 povolenek k rybolovu v revíru Řasnice.³²

5.4 Lyžařská a běžecká turistika

Přímo v obci Strážný se nachází lyžařský areál. V zimních měsících jsou k dispozici 3 lanové vleky. Kaplička, TJ a Kunžvart. Lyžařský areál prošel rozsáhlou rekonstrukcí. Rekonstrukce a modernizace se týkala zázemí pro rolbu, kiosku, technického zázemí, instalace dětského vleku, přípravy na kluziště apod. Dále úspěšně proběhla instalace sněžného děla. Městys Strážný disponuje vlastní rolbou. Městys servis Strážný s.r.o. má ve vlastnictví čtyřkolku pro úpravu lanovky i běžeckých stop. V nabídce jsou také čluny na snowtubing. Pro děti městys zakoupil molitanová slalomová zvířátka.³³ V letošním roce se v lyžařském areálu konal také známý Bázumský pohár. Právě kolo konané ve Strážném bylo velice kladně hodnoceno také z hlediska kvality tratě.

Tabulka 8 Ceník v lyžařském areálu Strážný³⁴

Ukazatel	Dospělý	Dítě
Celodenní jízdné	150,- Kč	50,- Kč
10 jízd	100,- Kč	40,- Kč

Běžkaři mohou využívat bohaté bílé stopy v okolí Stráženska. Městys Strážný má k dispozici rolbu pro úpravu běžeckých tras jak pro klasiku, tak bruslení.

³² Národní park Šumava: *ROČENKA 2010 Správy NP a CHKO Šumava*. Dostupné na: http://www.npsumava.cz/gallery/15/4628-rocenka_2010.pdf (staženo dne 21. 3. 2012)

³³ Dostupné na: http://www.strazny.cz/index.php?option=com_content&view=article&id=350&Itemid=99 (staženo 23.3.2012)

³⁴ Strážný



5.5 Sportovní zázemí

V letním období lze ve Strážném využívat víceúčelové sportovní hřiště a skate park.

Přímo v budově úřadu je k dispozici moderně vybavené fitness centrum. OS Fitness klub Strážný se zavázalo koordinovat využití fitness centra svými členy a dalšími osobami. Provoz, údržbu a opravy zajišťuje na vlastní náklady obec. Ve fitness centru jsou k dispozici činky, posilovací stroje a 2 stacionární kola. V provozu je každý den od 9,00 do 23,00.

V zimě je k dispozici lyžařský areál, upravené běžkařské stopy, bruslařská dráha a další.

5.6 Kultura a kulturní zařízení

Ve Strážném se každoročně pořádá kulturní akce „Tradiční ples městyse Strážný“. Ve spolupráci se základní školou jsou pořádány akce zaměřené především na děti. Mezi ně patří den dětí, drakiáda, rozsvícení vánočního stromu, mikulášská, čtení v knihovně, lampionový průvod, pálení čarodějnic apod. Mezi volnočasové aktivity zřizované městysem patří tvořivá dílna, různé druhy cvičení, hasiči – soptíci, fitness centrum apod. Tyto aktivity jsou převážně sponzorovány městysem.

Velmi vyhledávaným zařízením ve Strážném je INGO Casino a.s., postavené v roce 1999. Otevřeno je každý den od 15,00 do 4,00. Mezi nabízenými službami je bar, restaurace, pravidelné tematické bufety a z her ruleta, Black Jack, Poker, hrací automaty apod.

Nejbližší kina jsou ve Volarech, kde však Rada města Volary od ledna 2012 promítání prozatím ukončila³⁶ a ve Vimperku, kde se promítá pravidelně. V Českých Budějovicích je nejbližší multikino Cinestar. V Prachaticích a ve Vimperku funguje letní kino.

Nejbližší divadlo je v Prachaticích. V Českém Krumlově, vzdáleném 45 km silniční dopravou, je známé otáčivé hlediště a další divadelní scéna.

Z muzeí je nejbližší v Lenoře, které je zaměřené na historii sklářů. Další muzeum je ve Volarech. Muzeum zaměřené na skláře a knihtisk nabízí i zámek Vimperk. V Prachaticích je muzeum české loutky a cirkusu a muzeum krajky.

V realizaci je však projekt, který má za cíl vybudovat Muzeum železné opony a seznámit tak veřejnost s historií, která je se Strážným také spojena.

V Českých Žlebech a ve Stožci jsou informační střediska NP Šumava. Nejbližší městská informační centra jsou ve Volarech, Vimperku a v Prachaticích.

³⁶ Dostupné na: <http://volary.eu/volny-cas/kino-volary> (staženo 13. 3. 2012)



5.7 Kulturní památky

Dle národního památkového ústavu se v městysu Strážný nachází 5 nemovitých kulturních památek.

5.7.1 Zřícenina hradu Kunžvart³⁷

Památkou byla zřícenina vyhlášena 3. 5. 1958 a do státního seznamu byla zapsána před rokem 1988.

Založen byl pravděpodobně v první třetině 14. století králem Janem Lucemburským ve výšce 1033 m n. m. na vrcholu hory Strážný (1115 m n. m.), cca 2 km SZ od obce Strážný. Název hradu je odvozen od německého názvu Koenigswarte, v překladu znamená Královská stráž. Král Jan Lucemburský nechal hrad vystavět zřejmě na ochranu hranic a Zlaté stezky, která zde spojovala Vimperk s německým Pasovem. V roce 1359 byl hrad stvrzen králem Karlem IV. jako součást vimperského panství. Od 16. století je však opuštěný a ve zřícenině se proměnil po rozsáhlém požáru v roce 1578. Nejzachovalejší částí zříceniny je 15m vysoká, dříve obytná 3patrová hranolová věž.

Ze Strážného je přístupná po žluté turistické značce trasy, cca ve vzdálenosti 3,5km, popř. z Horní Vltavice po modré nebo žluté turistické značce.³⁸

Obrázek 7 Zřícenina hradu Kunžvart³⁹



³⁷ Dostupné na: <http://www.jiznicechy.org/cz/index.php?path=hrad/kunzvalt.htm> (staženo 13. 3. 2012)

³⁸ Dostupné na: <http://www.jiznicechy.org/cz/index.php?path=hrad/kunzvalt.htm> (staženo 13. 3. 2012)

³⁹ Dostupné na: <http://cs.wikipedia.org/wiki/Soubor:Kun%C5%BEvalt2.jpg> (staženo 13. 3. 2012)



5.7.2 Kostel Nejsvětější Trojice

Památkou byl vyhlášen 3. 5. 1958 a do státního seznamu byl zapsán před rokem 1988. Byl postavený v roce 1780 a o 6 let později, po zásahu blesku a vyhoření, byl opraven a zvětšen. Vysvětil jej kardinál Leopold Ernst Graf. Obrazy byly darovány passovským biskupstvím. Byla to jednolodní obdélná stavba s přistavěnou věží. Součástí presbytáře byly 2 sakristie a zařízení bylo z 19. století. V roce 1964 byl poškozen a začalo se uvažovat o zboření. 28. 3. 1965 nařídil zbourání ONV Prachatice. V červenci téhož roku byla odstraněna střecha a v srpnu byl pak odstřelen. Zachovala se pouze socha panny Marie a tu pak Strážný darovalo kostelu ve Philippsreutu. Na místě bývalého kostela dnes stojí pietní místo s kamenným půdorysem v místě, kde byl dříve hřbitov.⁴⁰⁴¹

5.7.3 Kaple Panny Marie Královny na hoře Steinberg

Kaple stojí na Kamenném vrchu a památkou byla taktéž prohlášena 3. 5. 1958, do státního seznamu zapsána před rokem 1988. Pochází z roku 1834 a leží SZ od obce.

Obrázek 8 Kaple Panny Marie Královny⁴²



⁴⁰ Dostupné na: <http://www.zanikleobce.cz/index.php?obec=3507> (staženo 13. 3. 2012)

⁴¹ Dostupné na: http://www.strazny.cz/index.php?option=com_content&view=article&id=15&Itemid=30 (staženo 13. 3. 2012)

⁴² Dostupné na: http://www.hrady.cz/wnd_show_pic.php?picnum=45960 (staženo 5. 3. 2012)



5.7.4 Hráz

Sypaná hráz je součástí dřívější přehrady a památkou byla vyhlášena stejně jako předchozí 3. 5. 1959 a do státního seznamu zapsána před rokem 1988. Leží asi 1km JV od obce.

Zbytky nejstarší přehrady v Čechách a nejstarší sypané hráze ve střední Evropě, leží na říčce Řasnici a rybníku Weiher. Údajně měla být postavena za vlády Karla IV. ve 14. století. Rybník Weiher byl postaven v letech 1543 – 1547 Petrem Malovcem.⁴³ Na délku měla hráz více než 500m, v patě šířku až 51m a na výšku až 15m. Roku 1587 však byla prolomena. Právem je však zanesena jako technická památka a dokladem neobyčejnosti stavění nádrží již v době středověku.⁴⁴

5.7.5 Zlatá stezka

Vznikla jako obchodní cesta spojující německý Pasov a jižní Čechy. První jistá zmínka o existenci této obchodní cesty vychází z královské donace českého cla (theloneum Boemorum v roce 1010. Cesta byla určena pouze pro koně s nákladem, neboť sjízdná vozy nebyla. Sloužila pro přepravu především soli, které se v Čechách nedostávalo, dále pak jižního ovoce a vína, zámořského koření, drahých látek atd. a na zpáteční cestu soumaři, jak se přepravcům říkalo, odváželi slad, chmel, pivo, kořalku, obilí, máslo atd. Sůl byla z východních alp dopravována po řece do Pasova a dále pak po stezce do Čech soumary (zpravidla to byli sedláci, kteří sůl dopravovali na vlastní náklady nebo ve službách velkoobchodníků). Jelikož byla stezka poměrně nebezpečná, sdružovali se soumaři do tzv. „karavan“. Někdy si s sebou zajišťovali i ozbrojený doprovod. Nejvíce frekventovaná byla stezka po žních a po zimě. Obilí bylo hlavním dovozním artiklem do Pasova a v zimě zase byla zamrzlá bažinatá místa na stezce. Denní pochod měřil 25-30 km.

Původně vedla stezka pouze do osady Staré Prachatice. Na přelomu 13. a 14. století vznikly další dvě postranní větve. Jedna vedla do Vimperka a druhá do Kašperských Hor. Název Zlatá stezka (Guldin Steig) se však objevuje až v roce 1524, do té doby byly jednotlivé cesty označovány pouze podle cílových míst. Symbolický název „zlatá“ tedy nebyla spojována s dolováním zlata ve 13. a 14. století, ale spíše jako privilegovaná obchodní cesta, jež měla zeměpanské svobody a byla tak vnímána jako něco, co přináší oběma stranám zisk. Druhá možnost výkladu označení „zlatá“ vychází ze samotné přepravované soli. V Čechách jí bylo tak málo, že byla hlavním dovozním artiklem a označována jako „bílý zlatý“. Všechny 3 větve Zlaté stezky vycházely z německého Pasova a ještě na německém území se rozcházely na 3 různé směry v Čechách.

- Dolní Zlatá stezka – nejstarší a její počátek sahá na počátek 11. století. Spojuje Pasov s Prachaticemi přes Salzweg, Strasskirchen, Ernsting, Waldkirchen, Schiefweg, Boehmzwiesel, Fuerholz, Greinet, České Žleby, Volary, Blažejovice a Libínské Sedlo.

⁴³ Dostupné na: http://www.strazny.cz/index.php?option=com_content&view=article&id=16&Itemid=31 (staženo 5. 3. 2012)

⁴⁴ Dostupné na: <http://www.jiznicechy.org/cz/index.php?path=ost/strazny.htm> (staženo 5. 3. 2012)

Novi Solutions, IČ: 606 26 160,

Mánesova 46, 370 01 České Budějovice, tel: +420 774 572 245,

e-mail: harvalikova@novisolutions.com www.novisolutions.com



- Střední Zlatá stezka – doložená v písemné zmínce z 9. 7. 1312. Spojuje Pasov a Vimperk přes Ernsting, Watzmannsreut, Hinterschmiding, Philippsreut, Strážný, Horní Vltavici, Kubovu Huť, Arnoštka a Solnou Lhotu.
- Horní Zlatá stezka – vznikla v polovině 14. století a nejméně využívána. Spojuje Pasov a Kašperské Hory přes Salzgattern, Roehrbach, Harsdorf, Freyung, Mauth a Kvildu.

Zlatá stezka byla zajištěna několika druhy opěrných bodů:

- Hrady v cílových městech, popř. v jejich blízkosti, které plnily funkci ochrany. Zpravidla v nich žila vrchnost, nebo úředníci pověřeni výběrem mýtného a cla (Oberhaus v Pasově, Wolfstein ve Freyungu, Vimperk, Kašperk, Vitějovice u Prachatic).
- Hláskami na kopcích s dalekým výhledem. Jejich funkce byla ochrana a kontrola provozu na stezce (Stožecký hrádek, Kuschwarda-Strážný).
- Opevněné body s vojskem. Funkce kontroly stezky a okolní krajiny (hrad Hus u Volar).

5.8 Příroda a krajina

Městys Strážný leží na území ve správě Národního parku a chráněné krajinné oblasti Šumava (NP a CHKO Šumava). Středem obce probíhá hranice mezi NPŠ a CHKOŠ. NP a CHKO Šumava společně spravují plochu území o velikosti bezmála 170 tis. ha. Historie zvýšené ochrany tohoto území spadá do roku 1963, kdy byla vyhlášena CHKO Šumava. Na nejcenějším území tehdejší CHKO byl v roce 1991 rozhodnutím ministra životního prostředí zřízen NP Šumava. CHKO Šumava je, mimo jiné, ochranným pásmem NP.

Rozloha samotného NP Šumava je bezmála 70 tis. ha. Zákon č. 114/1992 Sb. o ochraně přírody a krajiny definuje území národních parků jako: „*rozsáhlá území, jedinečná v národním či mezinárodním měřítku, jejichž značnou část zaujímají přirozené nebo lidskou činností málo ovlivněné ekosystémy, v nichž rostliny, živočichové a neživá příroda mají mimořádný vědecký a výchovný význam*“. Základním posláním NP Šumava zachování, popř. zvýšení kvality přírodního prostředí, zejména jeho samořídících funkcí. Zvýšená ochrana volně žijících živočichů a planě rostoucích rostlin. Současně je NP místem, kde se lidé s přírodou setkávají, poznávají ji, žijí a pracují v souladu s principy základního poslání národního parku. Podrobné podmínky ochrany vyplývají z dělení území na tři zóny (I., II., a III.) – stupně ochrany.

Stejný zákon (114/1992 sb.) definuje chráněnou krajinnou oblast jako: „*rozsáhlé území s harmonicky utvářenou krajinou, charakteristicky vyvinutým reliéfem, významným podílem přirozených ekosystémů lesních a trvalých travnatých porostů, s hojným zastoupením dřevin, popřípadě s dochovanými památkami historického osídlení*“. Rozloha CHKO Šumava je téměř 100 tis. ha a krom funkce ochrany NP je jejím posláním ochrana všech hodnot krajiny spravovaného území. Území CHKO Šumava je děleno na zóny čtyři.

Území Strážného také spadá do soustavy chráněných území evropského významu, tzv. NATURA 2000. Natura 2000 je soustava chráněných území, která vznikají dle jednotných principů na území všech států Evropské unie (EU). Cílem soustavy je ochrana cenných druhů rostlin



a živočichů. Soustavu Natura 2000 podepírají legislativně dva nejdůležitější právní předpisy EU na ochranu přírody:

1. směrnice 2009/147/ES, o ochraně volně žijících ptáků („směrnice o ptácích“)
2. směrnice 92/43/EHS, o ochraně přírodních stanovišť, volně žijících živočichů a planě rostoucích rostlin („směrnice o stanovištích“)

Na základě směrnice o ptácích jsou vyhlášovány ptačí oblasti (PO).

Podle směrnice o stanovištích evropsky významné lokality (EVL).⁴⁵

Natura – Evropsky významná lokalita Šumava má celkovou rozlohu 172 tis. ha a byla tedy navržena podle požadavků směrnice o stanovištích. Vnější hranice území určuje oblast, ve které je předmětem ochrany rys ostrovid, respektive jeho teritorium. Uvnitř lokality se skrývají méně rozsáhlá území, kde jsou chráněna jednotlivá stanoviště – typická rašeliniště, horské smrkové lesy nebo bučiny.⁴⁶

Šumavská rašeliniště jsou (od roku 1990) dále chráněna podle pravidel Ramsarské úmluvy o ochraně mokřadů z roku 1971.

Natura – Ptačí oblast Šumava - má rozlohu téměř 100 ha. Byla vyhlášena 8. 12. 2004. Hlavními druhy – předměty ochrany této ptačí oblasti jsou tetřev hlušec, tetřívka obecná, jeřábek lesní, čáp černý, chřástal polní, kulíšek nejmenší, sýc rousný, datel černý a datlík tříprstý. V zákoně o ochraně přírody a krajiny je ptačí oblast definována jako zvláštní kategorie územní ochrany, zaměřená na zachování početnosti populací vyjmenovaných druhů ptáků a stavu jejich životního prostředí. Kromě uvedených klíčových druhů je na Šumavě zaznamenán výskyt dalších dvaceti druhů evropsky významných ptáků, mezi něž patří například včelojed, sokol, výr, ledňáček a jiní.⁴⁷

⁴⁵ Natura 2000: *Co je Natura 2000*. Dostupné na: <http://www.nature.cz/natura2000-design3/sub-text.php?id=2102&akce=&ssHledat=> (Staženo dne 22. 3. 2012)

⁴⁶ Národní park Šumava: *Lokalita Šumava*. Dostupné na: <http://www.npsumava.cz/cz/1312/sekce/lokalita-sumava/> (Staženo dne 22. 3. 2012)

⁴⁷ Národní park Šumava: *Ptačí oblasti*. Dostupné na: <http://www.npsumava.cz/cz/1311/sekce/ptaci-oblasti/> (Staženo dne 22. 3. 2012)

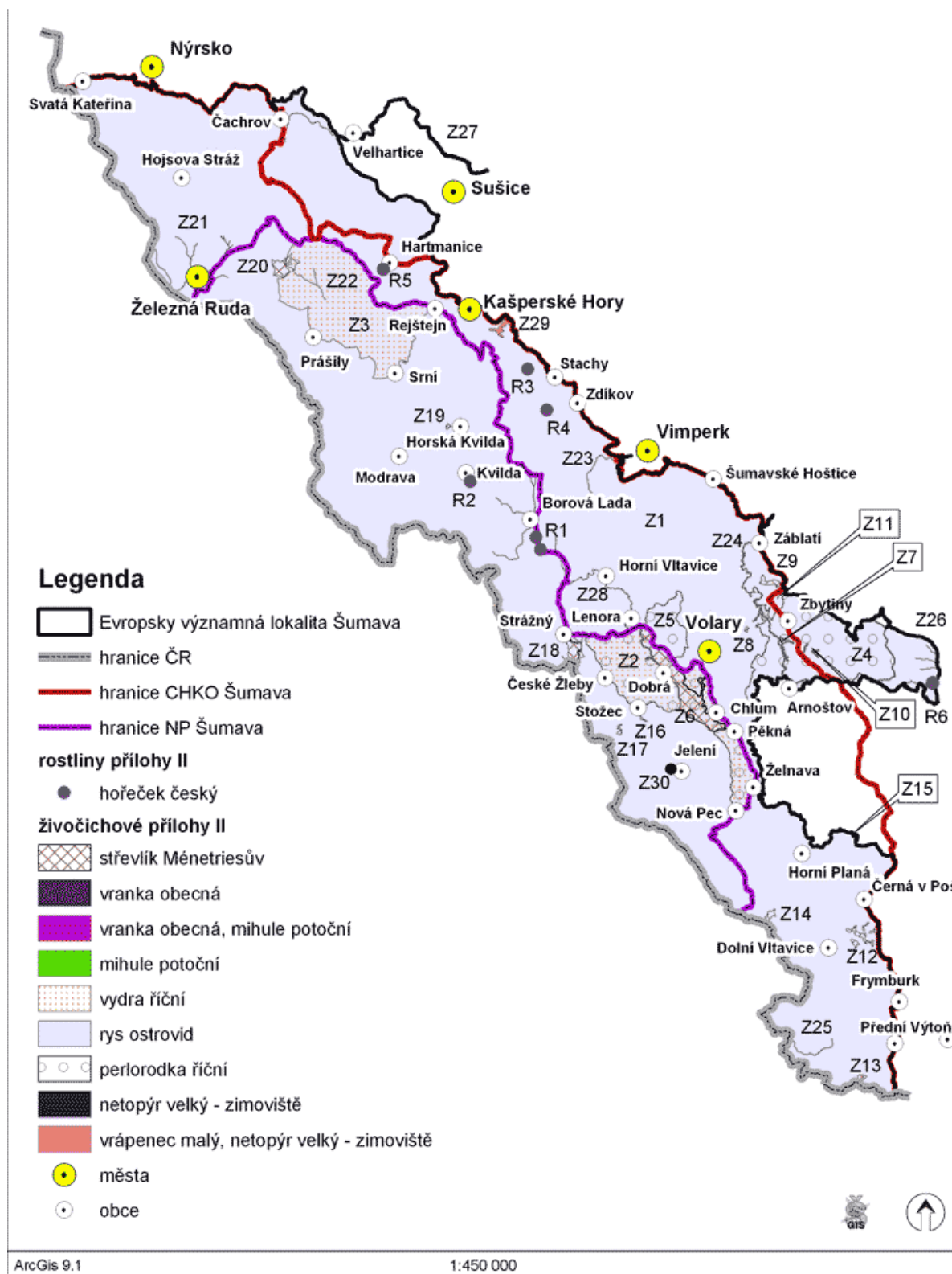
Novi Solutions, IČ: 606 26 160,

Mánesova 46, 370 01 České Budějovice, tel: +420 774 572 245,

e-mail: harvalikova@novisolutions.com www.novisolutions.com



Obrázek 9 NP a CHKO Šumava, EVL Šumava



Zdroj: Národní park Šumava: Lokalita Šumava. Dostupné na: <http://www.npsumava.cz/cz/1312/sekce/lokalita-sumava/>



Obrázek 10 NP a CHKO Šumava, Ptačí oblast Šumava



Zdroj: Národní park Šumava: Ptačí oblasti.



Kategorie zvláště chráněných území (podle 114/1992 sb.) zasahující svou rozlohou na území městysu Strážný jsou dále přírodní rezervace, přírodní památky a památné stromy. Konkrétně to jsou:

5.8.1 Přírodní rezervace Hlaniště⁴⁸

Celková rozloha je téměř 50 ha. Jedná se o fragment zachovalého rašelinného brusnicového boru a rašelinné březiny, který je obklopen komplexem lučních mokřadních biotopů v pokročilé fázi sukcesního procesu.

Biotopy, které se zde nacházejí, jsou rašelinné brusnicové bory, rašelinná březina, nevápnitá mechová slatiniště, přechodová rašeliniště, vlhké pcháčové louky, vlhká tužebníková lada, mokřadní vrbiny, podmáčené smrčiny vzácně též horské olšiny s olší šedou, podhorské a horské smilkové trávníky, sekundární podhorská a horská vřesoviště bez výskytu jalovce obecného.

Příslušným orgánem ochrany přírody je Správa NP a CHKO Šumava.

5.8.2 Přírodní rezervace Niva Kořenského potoka⁴⁹

Přírodní rezervace o celkové rozloze 73ha. Nachází se zde několik typů přírodních stanovišť a to přechodová rašeliniště a třasoviště, druhově bohaté smilkové louky na silikátových podložích v horských oblastech, evropská suchá vřesoviště, vlhkomilná vysokobylinná lemová společenstva nížin a horského až alpínského stupně, smíšené jasanovo-olšové lužní lesy temperátní a boreální Evropy, acidofilní smrčiny. Samovolně se zde vyvíjí stádia sukcesních společenstev na zaniklých zemědělských půdách a kamenných snosech.

Příslušným orgánem ochrany přírody je taktéž Správa NP a CHKO Šumava.

5.8.3 Přírodní památka Kotlina Valné⁵⁰

Celková rozloha tohoto objektu ochrany je 79.46 ha. Jedná se o 3 menší horská rašeliniště v pramenné oblasti Valné, tvořící s okolními loukami dobře zachovalý komplex přirozené rašeliništní a mokřadní vegetace.

Příslušným orgánem ochrany přírody je Správa NP a CHKO Šumava.

5.8.4 Přírodní památka Splavské rašeliniště⁵¹

Rozloha je celkem 77,69 ha. Zde se jedná o údolní rašeliniště na fytogeograficky významném přechodu orografických celků s atypickým souborem rašeliništní vegetace.

Příslušným orgánem ochrany přírody je Správa NP a CHKO Šumava.

⁴⁸ AOPK ČR: *PR Hlaniště*. Dostupné na:

http://drusop.nature.cz/ost/chrobjekty/zchru/index.php?frame&SHOW_ONE=1&ID=11850 (Staženo dne 22. 3. 2012)

⁴⁹ AOPK ČR: *PR Niva Kořenského potoka*. Dostupné na:

http://drusop.nature.cz/ost/chrobjekty/zchru/index.php?frame&SHOW_ONE=1&ID=13494 (Staženo dne 22. 3. 2012)

⁵⁰ AOPK ČR: *PP Kotlina Valné*. Dostupné na:

http://drusop.nature.cz/ost/chrobjekty/zchru/index.php?frame&SHOW_ONE=1&ID=927 (Staženo dne 22. 3. 2012)

⁵¹ AOPK ČR: *PP – Splavské rašeliniště*. Dostupné na:

http://drusop.nature.cz/ost/chrobjekty/zchru/index.php?frame&SHOW_ONE=1&ID=928 (Staženo dne 22. 3. 2012)



5.8.5 Přírodní památka Strážný – Pod obecním lesem⁵²

Celková rozloha přírodní památky je 7,78 ha. Předmětem ochrany je mezofilní louka s výskytem chráněného a ohroženého druhu – šafránu bělokvětého (*Crocus albiflorus*).

Příslušným orgánem ochrany přírody je opět Správa NP a CHKO Šumava.

5.8.6 Přírodní památka Žďárská slat⁵³

Rozloha je celkem 34,64 ha a jedná se o charakteristické vrchoviště náhorního typu jihovýchodní části Šumavských plání, shrnující podstatné biologické hodnoty všech rašelinišť v tomto území.

Příslušným orgánem ochrany přírody je Správa NP a CHKO Šumava.

5.8.7 Památné stromy

Agentura ochrany přírody a krajiny ČR (AOPK ČR) dále eviduje čtyři památné stromy (PS) na území městysu Strážný. Jejich statut včetně ochranného pásma je definován § 46 zákona 114/1992 sb.

- Jasan ztepilý:⁵⁴

Výška 25m, obvod 300cm a nachází se ve Strážném u vozovky směr Žlíbky, nedaleko parkoviště.

- Jasan ztepilý:⁵⁵

Výška 23m, obvod 435 cm a nachází se na kamenném tarasu, cca 20m od komunikace Strážný Žlíbky.

- Javor klen:⁵⁶

Výška 25m, obvod 375cm a nachází se na místě bývalého hřbitova v obci Strážný, v těsné blízkosti komunikace Strážný Žlíbky.

- Javor klen:⁵⁷

Výška 27m, obvod 405cm a nachází se u komunikace Strážný žlíbky v bývalé osadě Kořený.

Národní přírodní rezervace Velká Niva, přírodní rezervace Zátoňská mokřina a přírodní památky Jilmová skála a Stožecká skála jsou vzdáleny do deseti kilometrů od Strážného a představují tedy další možný cíl pro zdatnější turisty.

⁵² AOPK ČR: *PP Strážný – Pod obecním lesem*. Dostupné na:

http://drusop.nature.cz/ost/chrobjekty/zchru/index.php?frame&SHOW_ONE=1&ID=1235 (Staženo dne: 22. 3. 2012)

⁵³ AOPK ČR: *PP Žďárská slat*. Dostupné na:

http://drusop.nature.cz/ost/chrobjekty/zchru/index.php?frame&SHOW_ONE=1&ID=930 (Staženo dne 22. 3. 2012)

⁵⁴ AOPK ČR: *Jasan ztepilý*. Dostupné na:

http://drusop.nature.cz/ost/chrobjekty/pstromy/index.php?frame&SHOW_ONE=1&ID=9515 (Staženo dne: 22. 3. 2012)

⁵⁵ AOPK ČR: *Jasan ztepilý*. Dostupné na:

http://drusop.nature.cz/ost/chrobjekty/pstromy/index.php?frame&SHOW_ONE=1&ID=9560 (Staženo dne: 22. 3. 2012)

⁵⁶ AOPK ČR: *Javor klen*. Dostupné na:

http://drusop.nature.cz/ost/chrobjekty/pstromy/index.php?frame&SHOW_ONE=1&ID=9518 (Staženo dne: 22. 3. 2012)

⁵⁷ AOPK ČR: *Javor klen*. Dostupné na:

http://drusop.nature.cz/ost/chrobjekty/pstromy/index.php?frame&SHOW_ONE=1&ID=9514 (Staženo dne 22. 3. 2012)



5.8.8 Přírodní rezervace Velká niva

Národní přírodní rezervace Velká Niva leží na východ od obce Lenora, v její přímé blízkosti v údolí Horní Vltavy a údolí Teplé a Studené Vltavy. Je součástí CHKO Šumava a vyhlášena přírodní rezervací byla roku 1989. Zabírá rozlohu 120,31 ha a leží v nadmořské výšce 750 – 770 m n. m. V rezervaci najdeme nivní rašeliniště s řadou mravenišť, blatkové a rašelinné bory a podmáčené smrčiny, vzácné a ohrožené druhy rostlin a živočichů. Z důvodu ochrany vegetace nemá veřejnost do rezervace přístup povolen.⁵⁸

Obrázek 11 Přírodní rezervace Velká niva



Zdroj: http://www.cittadella.cz/europarc/index.php?p=index&site=NPR_velka_niva_cz

5.8.9 Zátoňská mokřina

Mozaika iniciálních stádií acidofilních bučin, údolních jasanovo-olšových luhů, rašelinných a podmáčených smrčin se zbytky vlhkých pcháčových luk a vlhkých tužebníkových lad přecházející ve střídavě vlhké bezkolencové louky vltavské nivy jako samovolně se vyvíjející les na ledem ležícím bezlesí.⁵⁹ Správa CHKO Šumava vyhlásila tuto rezervaci na podzim 2011.

5.8.10 Jilmová skála

Přírodní památku Jilmová skála je možné najít na jižním svahu hory Boubín, východním směrem od obce Horní Vltavice. Spadá do CHKO Šumava a přírodní památkou byla vyhlášena v roce 1985. Rozloha je 8,12 ha a rozmezí nadmořské výšky je 985 – 1037 m n.m. Jedná se o přirozeně smíšený

⁵⁸ Dostupné na: <http://www.turistik.cz/cz/kraje/jihocesky-kraj/okres-prachatice/volary/velka-niva/> (staženo 8. 3. 2012)

⁵⁹ Dostupné na: http://drusop.nature.cz/ost/chrobjekty/zchru/index.php?frame&SHOW_ONE=1&ID=13924 (staženo 11. 4. 2012)



a suťový les na skalnatém hřbetu a suťovém svahu. Lesy jsou tvořeny jedlosmrkovými bučinami a v podrostu rostou cenné rostliny a dokonce vzácné druhy hub.⁶⁰

5.8.11 Stožecká skála

Přírodní památka Stožecká skála se nachází na jižním svahu hory Stožec (1065m n.m.), severně nad obcí Stožec, na území NP Šumava. Jedná se o žulovou skálu, s proudem suti a smíšeným porostem na skalním výchozu. Pod skálou se nachází dřevěná kaplička, která má „chránit“ vodní pramen. Na vrcholku jsou pak zbytky po skalním strážním hradě z 13. století. Z vrcholu skály je možné vidět Třístoličnick. Přírodní památkou je od roku 1989 a rozloha oblasti je 13,46 ha. Nadmořská výška je v rozmezí 880 – 974 m n.m. Ke Stožecké skále je možné se dostat ze Stožecké louky po modré turistické značce.⁶¹

Obrázek 12 Stožecká skála



⁶⁰ Dostupné na: <http://www.turistik.cz/cz/kraje/jihocesky-kraj/okres-prachatice/horni-vltavice/jilmova-skala/> (staženo 8. 3. 2012)

⁶¹ Dostupné na: <http://www.turistik.cz/cz/kraje/jihocesky-kraj/okres-prachatice/stozec/stozecka-skala/> (staženo 8. 3. 2012)



6 DELPHI metoda

V době sestavování tohoto strategického dokumentu nebylo z důvodu nedostatku dat o návštěvnosti ubytovacích zařízení provedeno dotazníkové šetření, jak tomu bývá v jiných případech. Z tohoto důvodu byla zvolena metoda DELPHI. Jedná se o metodu, která je využívána pro stanovování strategické vize a konkrétních cílů, jelikož je založena na predikci budoucího vývoje na základě názorů významných a uznávaných expertů z daného oboru.

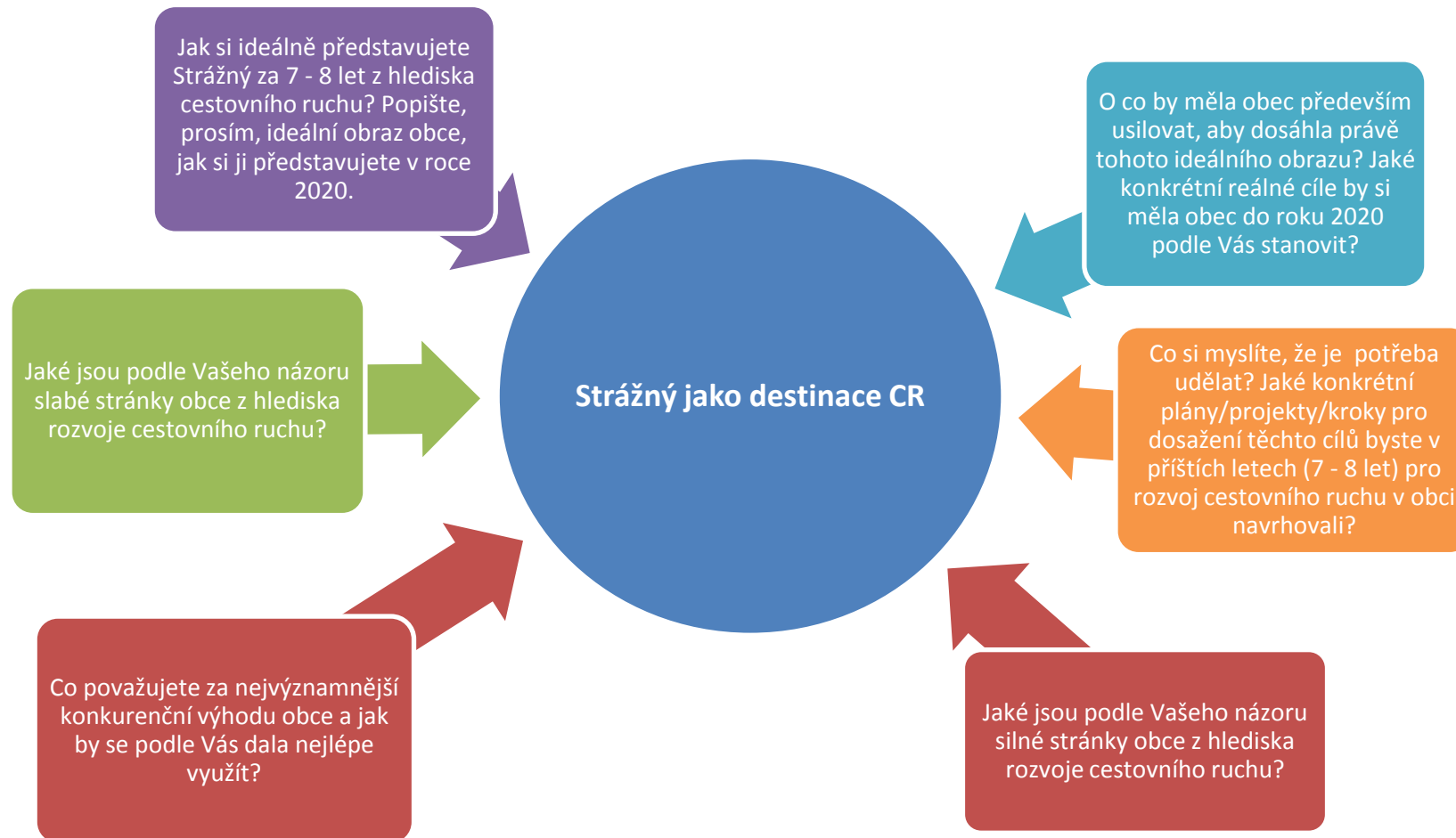
Zásady DELPHI metody:

- experti pracují anonymně (je tak odstraněna psychologická bariéra plynoucí z bezprostřední reakce účastníků v přímém kontaktu)
- odhad je upřesňován v několika kolech pomocí zpětné vazby prostřednictvím poskytnuté informace o ostatních získaných hodnotách
- výsledky jsou statisticky zpracovány
- otázky jsou formulovány tak, aby na ně bylo možné odpovídat kvantitativně
- experti musí mít k dispozici dostatečné informace pro zodpovězení otázky
- odpověď by měl expert zdůvodnit

Expertní skupina byla tvořena odborníky z různých oblastí – odborníky na cestovní ruch, marketing, marketingovou komunikaci, ochranu životního prostředí, ubytování a gastronomii, historii, vývoj produktů, agroturistiku, hippoturistiku, cykloturistiku, pěší turistiku apod. Jedná se o odborníky nejen na lokální či regionální úrovni, ale také na úrovni nadregionální či národní. Členové expertní skupiny nebyli ti, co radí, jak „něco“ dělat. Jejich úkolem bylo vyjádřit, jak vnímají Strážný v rámci rozvoje cestovního ruchu.

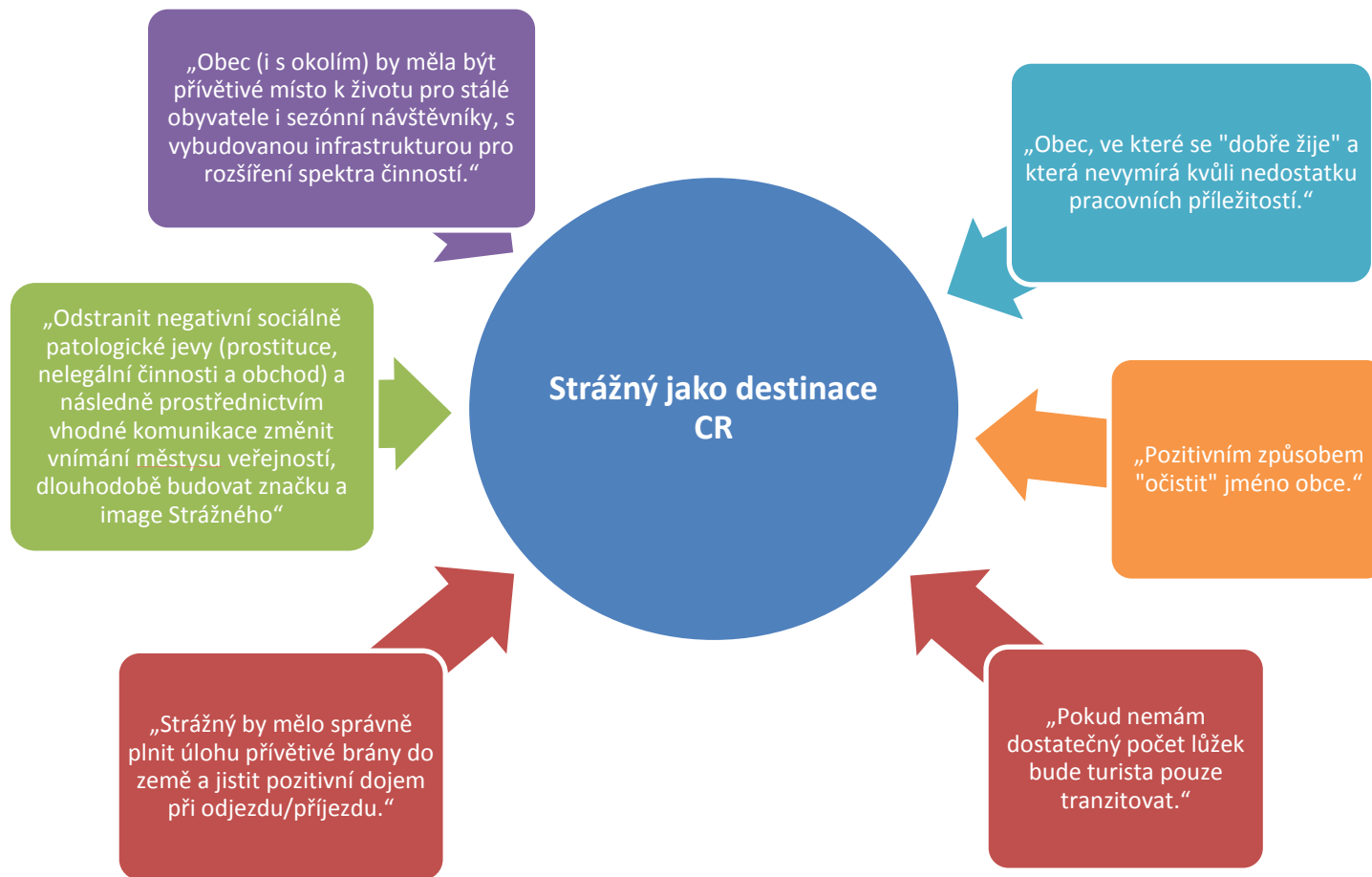


Obrázek 13 Vybrané otázky kladené expertům cestovního ruchu





Obrázek 14 Vybrané odpovědi expertů na CR





7 SWOT analýza

7.1 Metodika

Vrcholným aktem v rámci zpracování Analytické části strategického plánu rozvoje městysu Strážný je zpracování SWOT analýzy. SWOT analýza je svým charakterem koncepčním dokumentem či rámcem, jež usnadňuje porovnání vnitřních silných a slabých stránek s vnějšími příležitostmi a ohroženími.

Vytvoření SWOT analýzy městysu Strážný napomůže definovat prostředí a dále na základě jejího zpracování stanovit priority a cíle pro konkrétní záměry v období 2014 – 2020, které se budou na popisovaném území realizovat.

SWOT analýza se dělí na vnitřní a vnější prostředí. Vnitřní prostředí zachycuje silné a slabé stránky popisovaného území.

Vnější prostředí popisuje příležitosti a ohrožení, jež je těžké či spíše nemožné ovlivnit z pozice obce. Pro tvorbu strategie jsou důležité následující příležitosti a hrozby:

- Legislativní změny
- Ekonomické změny
- Sociální a politické změny
- Demografické změny
- Národní a mezinárodní infrastruktura

Na základě definování silných a slabých stránek, příležitostí a ohrožení je získán podkladový materiál pro stanovení priorit, opatření a cílů popisovaného území.



7.2 Silné stránky

Silná stránka	Odůvodnění
BOHATÁ HISTORIE	<ul style="list-style-type: none">🌿 Keltská historie🌿 Zlatá stezka🌿 Zaniklé obce🌿 Kulturní památky🌿 Vojenská historie
VÝHODNÁ GEOGRAFICKÁ POLOHA	<ul style="list-style-type: none">🌿 Trojmezí (Česká republika, Spolková republika Německo, Rakousko)🌿 Vstupní místo do České republiky
SILNÁ OBCHODNÍ TRADICE	<ul style="list-style-type: none">🌿 Keltské osídlení🌿 Zlatá stezka🌿 Hraniční přechod🌿 Trojmezí
KLIDNÉ A ZDRAVÉ PROSTŘEDÍ	<ul style="list-style-type: none">🌿 Příjemná příroda a krajina🌿 Zdravé prostředí🌿 NP a CHKO Šumava, Ptačí oblast, Evropsky významná lokalita, CHOPAV
FUNGUJÍCÍ SYSTÉM ODPADOVÉHO HOSPODÁŘSTVÍ	<ul style="list-style-type: none">🌿 Zajištěný systém svozu odpadu
DOSTATEČNÁ TELEKOMUNIKAČNÍ INFRASTRUKTURA	<ul style="list-style-type: none">🌿 Pokrytí všemi operátory🌿 Zavedený internet🌿 Zajištěné poskytování internetu
HERNÍ PRŮMYSL	<ul style="list-style-type: none">🌿 Kasino jako největší zaměstnavatel🌿 Zdroj prostředků pro rozpočet obce
ČLENSTVÍ VE SVAZCÍCH	<ul style="list-style-type: none">🌿 MAS Chance in Nature,🌿 Mikroregion Horní Vltava – Boubínsko🌿 Svaz obcí NP Šumava🌿 Výhoda, kterou je nutno aktivně využívat🌿 Možnost podílet se na rozvoji oblasti🌿 Pevnější pozice pro rozvoj Strážného🌿 Čerpání dotačních prostředků
PODMÍNKY PRO CYKLOTURISTIKU, PĚŠÍ TURISTIKU, BĚŽKY I SJEZDOVÉ LYŽOVÁNÍ	<ul style="list-style-type: none">🌿 Dobře značené trasy🌿 Dobře přístupné trasy🌿 Dobře spravovaná hustá síť tras různých náročností🌿 Upravované běžecké trasy
LYŽAŘSKÝ AREÁL	<ul style="list-style-type: none">🌿 Tři sjezdové dráhy pro všechny cílové skupiny🌿 Vlastní technické i strojní zázemí🌿 Čtyřkolka pro úpravu lanovky i běžeckých tras
PODPŮRNÉ PROJEKTY NP A CHKO ŠUMAVA PRO ROZVOJ TURISMU	<ul style="list-style-type: none">🌿 Nouzová nocoviště🌿 Rybaření „Chyt' a pust'“ na Řasnici
PRODUKTY CESTOVNÍHO RUCHU PRO ZIMNÍ I LETNÍ SEZÓNU	<ul style="list-style-type: none">🌿 Lyžařský areál Strážný, běžky, snowtubing🌿 Široká síť tras, naučné stezky, projekty NP, kulturní a přírodní památky, rybaření, splouvání Vltavy
VELKÉ MNOŽSTVÍ KULTURNÍCH A PŘÍRODNÍCH ATRAKTIVIT	<ul style="list-style-type: none">🌿 Kulturní památky🌿 Pozůstatky keltského osídlení, Zlatá stezka🌿 Přírodní památky🌿 Zapomenuté obce
ÚZEMÍ BEZ EKOLOGICKÝCH ZÁTĚŽÍ	<ul style="list-style-type: none">🌿 Nulové finanční náklady na likvidaci zátěží



















STRATEGICKÝ PLÁN ROZVOJE CESTOVNÍHO RUCHU
MĚSTYSU STRÁŽNÝ

	 Kladně vnímáno za strany investorů
DOBŘÍ SILNIČNÍ NAPOJENÍ	 Silnice I. třídy (č. 4)  Silnice II. třídy (č. 167)  Silnice III. třídy (č. 14142)
ZNAČENÉ HRANIČNÍ TURISTICKÉ PŘECHODY	 Strážný/Philippsreuth  České Žleby/Bischofsreuth  Stožec/Heidmühle  Nové Údolí – Třístoličnick/Dreisessel  Plešné jezero/Holzschlag
ZPRACOVANÝ ÚZEMNÍ PLÁN	 Definované rozvojové plochy a limity území  Zpracovaný a schválený regulační plán
SOUČÁST VELKOPLOŠNĚ CHRÁNĚNÝCH ÚZEMÍ	 Národní park jako cílová destinace cestovního ruchu  Přímá návaznost na turistické trasy NP Bavorský les, NP Šumava a CHKO Šumava
SPOLUPRÁCE ÚŘADU S DALŠÍMI ZAJINTERESOVANÝMI SUBJEKTY	 Aktivní zapojení občanských sdružení do rozvojových aktivit (Muzeum železné opony, Modernizace lyžařského areálu)



7.3 Slabé stránky

Slabá stránka	Odůvodnění
V N Í M Á N Í / O B R A Z S T R Á Ž N Ě H O	<ul style="list-style-type: none"> Prostituce, noční kluby, sexuální turistika Nepříznivá část vietnamské komunity Tržnice a venkovní prodejné stánky (znemožnění vnímání Strážného jako přívětivé šumavské obce, která je navíc vstupním místem do ČR) Černé stavby a kriminalita
N E D O S T A T E Č N Á I N F R A S T R U K T U R A C E S T O V N Í H O R U C H U	<ul style="list-style-type: none"> Kvalita a kapacita ubytovacích zařízení Kvalita a kapacita stravovacích zařízení Chybějící doprovodná infrastruktura (občerstvení, odpočinková místa, sportovně-rekreační areál, kulturně-společenská zařízení, zařízení pro zdraví, relaxaci a odpočinek, infrastruktura pro obchodní cestovní ruch apod.) Absence aktivit při nepříznivém počasí
N E U P R A V E N Ý V Z H L E D O B C E A O K O L Í	<ul style="list-style-type: none"> Prostituce Vietnamské tržnice Sklárky spojené s provozem tržnice Černé stavby
N E D O S T A T E Č N Á K O M U N I K A C E A P R	<ul style="list-style-type: none"> Nedostatečná propagace obce v médiích Nedostatečná komunikace Strážného jako destinace ČR Chybějící informační centrum
N E D O S T A T E Č N Á D O P R A V N Í O B S L U Ž N O S T	<ul style="list-style-type: none"> Autobusová spojení pouze v pracovní dny



7.4 Ohrožení

Ohrožení	Odůvodnění
OMEZENÍ ROZVOJOVÝCH PLÁNŮ VÝKONEM STÁTNÍ SPRÁVY V OBLASTI OCHRANY ŽIVOTNÍHO PROSTŘEDÍ	<ul style="list-style-type: none">🌿 Výklad a možnosti legislativy Správy NP a CHKO Šumava při povolování jednotlivých rozvojových aktivit
STAGNACE POPTÁVKY CESTOVNÍHO RUCHU (ZAHRANIČNÍCH I DOMÁCÍCH TURISTŮ)	<ul style="list-style-type: none">🌿 Posilování koruny vůči ostatním měnám relativně zvyšuje cenovou hladinu pro zahraničního návštěvníka🌿 Vývoj disponibilních příjmu domácnosti
DOTAČNÍ SYSTÉM ČR	<ul style="list-style-type: none">🌿 Složitý systém čerpání🌿 Značná rozříštěnost a velké množství programů🌿 Různá pravidla čerpání🌿 Prohlubující se narušování konkurenčního prostředí vlivem stávajícího systému účelových dotací
PŘÍRODNÍ ŽIVLY	<ul style="list-style-type: none">🌿 Nebezpečí negativních dopadů přírodních živlů🌿 Poničení okolní přírody🌿 Závislost na přírodních podmínkách (sněhové podmínky)
SILNÁ KONKURENCE OKOLNÍCH DESTINACÍ	<ul style="list-style-type: none">🌿 V okolí Strážného se nacházejí již známé a turisticky více navštěvované destinace CR
NEDOTATEČNÁ PODPORA PRODEJE PRODUKTŮ CR V JIHOČESKÉM KRAJI	<ul style="list-style-type: none">🌿 Omezování rozpočtů na podporu cestovního ruchu v souvislosti s ekonomickou krizí

















7.5 Příležitosti

Příležitosti	Odůvodnění
ZMĚNA VNÍMÁNÍ STRÁŽNÉHO	<ul style="list-style-type: none">Vytvoření marketingové a komunikační strategieStrážný jako prostředí pro trávení volného času a aktivní odpočinek
VYUŽITÍ ZNAČKY „NÁRODNÍ PARK“	<ul style="list-style-type: none">NP jako cílová destinace cestovního ruchuPříjemné místo se širokými možnostmi v oblasti CRKlidná, čistá a nedotčená přírodaPřeshraniční spolupráceKulturní a historické bohatstvíLepší propagace na serverech NP Šumava
ROZVOJ PODNIKÁNÍ V OBLASTI ŠETRNÉHO CESTOVNÍHO RUCHU	<ul style="list-style-type: none">Velký potenciál pro rozvoj šetrného CRKlidné a příjemné prostředíStrážný jako cílová destinace šetrného CRStrážný jako místo pro kvalitní a důstojný život jeho obyvatel
ROZVOJ CYKLOTRAS A CYKLOSTEZEK, HIPPOSTEZEK, PĚŠÍCH A BĚŽECKÝCH TRAS	<ul style="list-style-type: none">Návaznost na okolní značené trasy a stezkyPříležitost pro rozvoj podnikání
VYBUDOVÁNÍ INFORMAČNÍHO CENTRA	<ul style="list-style-type: none">Doplňující služba pro návštěvníky StrážnéhoProstředek komunikaceInformační centrum jako výchozí bod pro doprovodné aktivity městysu Strážný
VYBUDOVÁNÍ INFRASTRUKTURY V OBLASTI CESTOVNÍHO RUCHU	<ul style="list-style-type: none">Rozvoj ubytování a stravováníRozvoj doprovodné infrastruktury v oblasti CRNaučné stezky, informační centrum, veletrhy, propagace obce, muzeumAktivní využití členství ve svazcích
NOVÉ TRENDY V ROZVOJI CESTOVNÍHO RUCHU	<ul style="list-style-type: none">GeocachingTrhy tradičních šumavských řemeselOživlá historiePo stopách vojenské historieSledovat aktuální trendy v oblasti CR
ROZVOJ LYŽAŘSKÉHO AREÁLU	<ul style="list-style-type: none">Rozvoj zázemí lyžařského areáluPůjčovna vybaveníDalší nabídka služeb
ROZVOJ NAUČNÝCH STEZEK	<ul style="list-style-type: none">Naučné stezky jako další možnost trávení volného časuPoznání Strážného a jeho bohaté historieZvýšení atraktivity StrážnéhoZaniklé obce, Svaté kameny, atd.



STRATEGICKÝ PLÁN ROZVOJE CESTOVNÍHO RUCHU
MĚSTYSU STRÁŽNÝ

Příležitosti	Odůvodnění
OBNOVA KULTURNÍCH PAMÁTEK A JEJICH VYUŽITÍ PRO ROZVOJ OBCE	<ul style="list-style-type: none"> Silná historická tradice Potenciál pro další rozvoj obce Zvýšení atraktivity Strážného
AKTIVNÍ VYUŽÍVÁNÍ ČLENSTVÍ VE SVAZCÍCH	<ul style="list-style-type: none"> MAS Chance in Nature Horní Vltava – Boubínsko Svaz obcí NP Šumava Společný rozvoj území Čerpání dotačních prostředků Zapojení do širších organizačních struktur Prosazování rozvojových plánů Strážného
ROZVOJ DALŠÍCH TYPŮ CESTOVNÍHO RUCHU	<ul style="list-style-type: none"> Kongresový cestovní ruch – navázání na obchodní tradici Zážitková turistika Venkovská a ekoturistika cestovní ruch orientovaný na poznávání a vzdělávání



STRATEGICKÁ ČÁST



8 STRATEGICKÁ ČÁST

8.1 Úvod a metodika

Po zpracování Analytické části Strategie udržitelného rozvoje cestovního ruchu městysu Strážný následovalo zpracování tzv. Strategické části. V Analytické části jsou popsány výchozí podmínky rozvoje cestovního ruchu městysu Strážný, dále silné a slabé stránky, rizika a příležitosti – tzv. SWOT analýza.

Strategická část byla zpracována ve spolupráci se zastupitelstvem a občany obce Strážný, kteří se rozhodli využít možnosti zapojení se do tvorby nového koncepčního dokumentu se střednědobým dopadem. Hlavním cílem bylo nalezení sdílené představy o budoucnosti obce.

Tvorba Strategické části zahrnovala následující kroky:

- A. Formulaci vize (žádoucího cílového stavu, společné sdílené představy o tom, jak má město v budoucnu v ideálním případě vypadat)
- B. Definice prioritních oblastí (vymezení oblastí, které mají klíčový význam pro naplnění vize)
- C. Stanovení strategických cílů (hlavních dlouhodobých tendencí vývoje obce v jednotlivých prioritních oblastech, na něž se zaměří úsilí k naplnění vize).
- D. Stanovení opatření (souboru podoblastí)
- E. Formulace aktivit (konkretizace jednotlivých strategických cílů)
- F. Zpracování akčních plánů (stanovení konkrétních úkolů nebo projektů nutných pro realizaci dílčích cílů, včetně termínů, odpovědnosti a podmínek nezbytných pro jejich splnění)
- G. Adaptace (aktualizace strategického plánu na základě předchozího průběhu a výsledků a na základě změn vnitřních a vnějších faktorů, které mají na dlouhodobý rozvoj obce vliv)



8.2 Poslání městyse Strážný

Při sestavování poslání městyse strážný bylo nezbytné vycházet ze zákona č. 128/2000 Sb. o obcích, kde je v §2 stanoveno následující: „*Obec pečuje o všestranný rozvoj rozvojového území a o potřeby svých občanů; při plnění svých úkolů chrání též veřejný zájem.*“

Strážný – přívětivá brána do země.

8.3 Vize městyse Strážný

Vize byla definovaná jako cílový stav, resp. jako sdílená představa o tom, jak by měla obec v roce 2020 vypadat.

„Strážný je bezpečným místem, ze kterého zmizela prostituce, s dobrou image pro regionální a tradiční obchod na hranici a je výchozí základnou pro aktivní dovolenou v letním, zimním i mimosezónním období.“

Rozšířená strategická vize městyse Strážný v oblasti cestovního ruchu zní následovně:

„Strážný nabízí kvalitní infrastrukturu a služby pro cestovní ruch a volný čas, které slouží nejen pro potřeby návštěvníků, ale také zlepšují kvalitu života obyvatel. Služby turistům pro využití volného času i v případě nepříznivého počasí jsou základem podnikatelských aktivit Strážného a tvoří jeho dobrou image, která podporuje sounáležitost a identitu místních obyvatel.“



UDRŽITELNÝ ROZVOJ CESTOVNÍHO RUCHU

priorita 1: Základní infrastruktura CR

Rozšíření
ubytovacích
kapacit

Rozšíření
stravovacích
služeb a
zařízení

priorita 2: Doplňková infrastruktura CR

Lyžařský
areál

Rozvoj
sportovně
rekreační
vybavenosti
pro CR

Rozvoj
kulturní
vybavenosti
pro CR

Rozvoj
cyklotras,
cyklostezek,
pěších tras,
běžeckých
tras a
naučných
stezek

priorita 3: Rozvoj lidských zdrojů, služeb a produktů v CR

Rozvoj
lidských
zdrojů: CŽV

Podpora
vzniku
destinačního
managementu

Spolupráce:
JČK, JU, JCCR,
SMOJK, NP
Šumava,
přeshraniční
partneři,
partnerská
města atd.

Rozvoj služeb
a produktů



PRIORITNÍ OBLAST 1

PRIORITNÍ OBLAST 1	
ZÁKLADNÍ INFRASTRUKTURA CESTOVNÍHO RUCHU	
STRATEGICKÝ CÍL 1.1 <i>Zdvojnásobit lůžkovou kapacitu ze současného počtu lůžek na minimálně 180 lůžek v požadované kvalitě a minimálně zdvojnásobit počet přenocování v destinaci Strážný</i>	
Opatření	Aktivita
1.1.1 Rozšíření ubytovacích kapacit	Vytvořit nová lůžka s kvalitním sociálním zázemím
	Zajistit kvalitu ubytovacích zařízení skrze jejich certifikaci
STRATEGICKÝ CÍL 1.2 <i>Zvýšit počet a kvalitu stravovacích zařízení s celoročním provozem minimálně o 2 zařízení</i>	
Opatření	Aktivita
1.1.2 Rozšíření stravovacích služeb a zařízení	Zprovoznit drobná restaurační zařízení v turisticky navštěvovaných částech území
	Zajistit kvalitu restauračních zařízení skrze jejich certifikaci

PRIORITNÍ OBLAST 2

PRIORITNÍ OBLAST 2	
DOPLŇKOVÁ INFRASTRUKTURA CESTOVNÍHO RUCHU	
STRATEGICKÝ CÍL 2.1 <i>Budování a rozšíření doplňkové infrastruktury pro zajištění vyšší poptávky cestovního ruchu</i>	
Opatření	Aktivita
2.1.1 Lyžařský areál	Zajistit propagaci ski areálu Strážný
	Modernizace areálu
2.1.2 Rozvoj sportovně rekreační vybavenosti pro CR	Vytvořit sportovně rekreační zázemí
2.1.3 Rozvoj kulturní vybavenosti pro cestovní ruch	Podpořit spolkový život v obci a činnost kulturních zařízení
	Zvýšit povědomí o obci a posílit sounáležitost s obcí prostřednictvím PR aktivit vně i dovnitř obce
	Vydávat propagační materiály, knihy a podobně
2.1.4 Rozvoj cyklotras, cyklostezek, pěších tras,	Zachovat a rozšířit cyklotrasy a cyklostezky v mikroregionu



běžeckých tras a naučných stezek	Vytvořit nové naučné stezky
	Vytvořit běžecké trasy a zajistit jejich technicky kvalitní stav

PRIORITNÍ OBLAST 3

PRIORITNÍ OBLAST 3 ROZVOJ LIDSKÝCH ZDROJŮ, SLUŽEB A PRODUKTŮ V CESTOVNÍM RUCHU	
STRATEGICKÝ CÍL 3.1 <i>Podporovat celoživotní vzdělávání občanů a rozvíjet aktivní spolupráci v oblasti cestovního ruchu se zainteresovanými subjekty</i>	
Opatření	Aktivita
3.1.1 Rozvoj lidských zdrojů: Podpora celoživotního vzdělávání obyvatel	Poskytnout občanům nabídku vzdělávacích programů
	Spolupráce se správou NP Šumava v oblasti environmentální výchovy obyvatel a návštěvníků
3.1.2 Rozvíjet spolupráci s Jihočeským krajem, Jihočeskou univerzitou, JCCR, SMOJK, NP Šumava, dále i přeshraniční spolupráci	Poskytnout Jihočeské univerzitě prostory pro vzdělávací a výukové programy
	Využít přírodních atraktivit a spolupracovat se správou NP Šumavu pro pořádání zajímavých akcí
	Navázat partnerství s městy v sousedních zemích
STRATEGICKÝ CÍL 3.2 <i>Vytvořit destinační management s atraktivními produkty cestovního ruchu a zajistit dostatečnou propagaci produktu</i>	
3.2.1 Podpora vzniku destinačního managementu	Zaměřit se na destinaci jako produkt cestovního ruchu a vytvořit vhodnou image městy Strážný
	Vytvořit v obci informační středisko
	Zahájit pravidelná setkávání subjektů účastnících se destinačního managementu
3.2.2 Rozvoj služeb a produktů a cestovního ruchu	Implementovat jednotnou strategii propagace městy Strážný – kampaň, brožura, PR, tvorba produktových balíčků
	Zajistit dostupné informace o městy na navštěvovaných internetových serverech zainteresovaných subjektů a v dalších médiích



8.4 Implementace a monitorování

8.5 Implementace strategie

V níže uvedeném přehledu jsou uvedeny vybrané akce nejen v časovém horizontu, ale také s odhadem finančních prostředků potřebných k jejich realizaci.

Podrobný plán aktivit na jednotlivá období (roky) bude každoročně sestavovat realizační tým. Stanovení těchto aktivit se stane konkrétním, zdokumentovaným akčním plánem. Bude v něm uvedeno kdo, co, do kdy, s jakými zdroji, s jakou odpovědností činnost provede a jaký výsledek se očekává.

PRIORITNÍ OBLAST 1

CÍL	Prioritní oblast 1 – Základní infrastruktura cestovního ruchu
POPIS CÍLE	Strategický cíl 1.1: Zdvojnásobit lůžkovou kapacitu ze současného počtu lůžek na minimálně 180 lůžek v požadované kvalitě a minimálně zdvojnásobit počet přenocování v destinaci Strážný
OPATŘENÍ	1.1.1 Rozšíření ubytovacích kapacit
STRUČNÝ POPIS VÝCHOZÍ SITUACE	V městysu Strážný se nachází několik ubytovacích kapacit s možností ubytování, které jsou pro záměr obce uspokojit poptávku cestovního ruchu nedostačující.
AKTIVITY NAPLŇUJÍCÍ OPATŘENÍ	<ul style="list-style-type: none">▪ Zajistit kvalitu ubytovacích zařízení skrze jejich certifikaci▪ Vytvořit nová lůžka s kvalitním sociálním zázemím
CÍLOVÉ SKUPINY	Návštěvníci regionu - mladé páry, rodiny s dětmi Zahraniční turisté
MĚŘITELNÉ INDIKÁTORY	Počet lůžek Počet ubytovacích zařízení s certifikací
GARANT A SPOLUPRÁCE	Obec, Kraj, podnikatelské subjekty v obci
DOBA TRVÁNÍ	5 let
PRIORITA V RÁMCI NAPLŇOVÁNÍ STRATEGIE	Prioritní oblast 1
VÝŠE INVESTICE	Bude doplněno v akčním plánu na konkrétní časové období
ZDROJ FINANCOVÁNÍ	Vlastní prostředky, dodavatelský úvěr, dotace



STRATEGICKÝ PLÁN ROZVOJE CESTOVNÍHO RUCHU
MĚSTYSU STRÁŽNÝ

CÍL	Prioritní oblast 1 – Základní infrastruktura cestovního ruchu
POPIS CÍLE	Strategický cíl 1.2: Zvýšit počet a kvalitu stravovacích zařízení s celoročním provozem minimálně o 2 zařízení
OPATŘENÍ	1.1.2 Rozšíření stravovacích služeb a zařízení
STRUČNÝ POPIS VÝCHOZÍ SITUACE	V městysu Strážný se nachází několik stravovacích zařízení. Vzhledem k tomu, že má většina zařízení pouze omezený provoz, bude žádoucí jejich provoz rozšířit i v mimosezónním období.
AKTIVITY NAPLŇUJÍCÍ OPATŘENÍ	<ul style="list-style-type: none">▪ Zajistit kvalitu stravovacích zařízení skrze jejich certifikaci▪ Vytvořit 2 stravovací zařízení
CÍLOVÉ SKUPINY	Návštěvníci regionu - mladé páry, rodiny s dětmi Zahraniční turisté
MĚŘITELNÉ INDIKÁTORY	Počet stravovacích zařízení Počet stravovacích zařízení s certifikací
GARANT A SPOLUPRÁCE	Obec, Kraj, podnikatelské subjekty v obci
DOBA TRVÁNÍ	5 let
PRIORITA V RÁMCI NAPLŇOVÁNÍ STRATEGIE	Prioritní oblast 1
VÝŠE INVESTICE	Bude doplněno v akčním plánu na konkrétní časové období
ZDROJ FINANCOVÁNÍ	Vlastní prostředky, dodavatelský úvěr, dotace



PRIORITNÍ OBLAST 2

CÍL	Prioritní oblast 2 – Doplnková infrastruktura cestovního ruchu
POPIS CÍLE	Strategický cíl 2.1: Budování a rozšíření doplnkové infrastruktury pro zajištění vyšší poptávky cestovního ruchu
OPATŘENÍ	2.1.1 Lyžařský areál
STRUČNÝ POPIS VÝCHOZÍ SITUACE	Lyžařský areál Strážný disponuje třemi sjezdovkami. Část již prošla rekonstrukcí a modernizací, ve které je v plánu dále pokračovat. Plánuje se rekonstrukce stávající lanovky a vleku, osvětlení pro noční lyžování a další. Sjezdovky TJ a Kunžvart byly projekčně zpracovány a byla předložena žádost o dotaci do ROP NUTS II Jihozápad. Realizace projektů přispěje ke zlepšení infrastruktury cestovního ruchu a posílí tak nabídku cestovního ruchu pro potenciální návštěvníky. Realizace projektů zlepší kvalitu služeb lyžařského areálu, zvýší dostupnost služeb pro různé cílové skupiny.
AKTIVITY NAPLŇUJÍCÍ OPATŘENÍ	<ul style="list-style-type: none">▪ Zajistit propagaci ski areálu Strážný▪ Modernizace a rekonstrukce lanovky, vleku a zázemí lyžařského areálu
CÍLOVÉ SKUPINY	Návštěvníci regionu - mladé páry, rodiny s dětmi Zahraniční turisté, místní obyvatelé
MĚRITELNÉ INDIKÁTORY	Počet zrekonstruovaných zařízení
GARANT A SPOLUPRÁCE	Obec, Kraj, podnikatelské subjekty v obci
DOBA TRVÁNÍ	5 let
PRIORITA V RÁMCI NAPLŇOVÁNÍ STRATEGIE	Prioritní oblast 2
VÝŠE INVESTICE	12 000 000 Kč
ZDROJ FINANCOVÁNÍ	Vlastní prostředky, dodavatelský úvěr, dotace



STRATEGICKÝ PLÁN ROZVOJE CESTOVNÍHO RUCHU
MĚSTYSU STRÁŽNÝ



CÍL	Prioritní oblast 2 – Doplnková infrastruktura cestovního ruchu
POPIS CÍLE	Strategický cíl 2.1: Budování a rozšíření doplňkové infrastruktury pro zajištění vyšší poptávky cestovního ruchu
OPATŘENÍ	2.1.2 Rozvoj sportovně rekreační vybavenosti pro CR
STRUČNÝ POPIS VÝCHOZÍ SITUACE	Městys Strážný disponuje vlastním fitness centrem, skate parkem a víceúčelovým sportovním hřištěm. V plánu je vytvořit sportovní areál Strážný. Tento areál se bude skládat z fotbalového hřiště, volejbalového hřiště, nohejbalového hřiště, tenisového kurtu, dětského koutku, cyklo dětského okruhu, rekonstrukce venkovních bazénů a pískové doskočiště. Areál bude sloužit jak místním občanům tak i domácím a zahraničním turistům.
AKTIVITY NAPLŇUJÍCÍ OPATŘENÍ	<ul style="list-style-type: none">▪ Vytvořit sportovně rekreační zázemí
CÍLOVÉ SKUPINY	Návštěvníci regionu - mladé páry, rodiny s dětmi Zahraniční turisté Místní obyvatelé
MĚŘITELNÉ INDIKÁTORY	Nové objekty občanské vybavenosti (počet)
GARANT A SPOLUPRÁCE	Obec, Kraj, podnikatelské subjekty v obci
DOBA TRVÁNÍ	5 let
PRIORITA V RÁMCI NAPLŇOVÁNÍ STRATEGIE	Prioritní oblast 2
VÝŠE INVESTICE	Bude doplněno v akčním plánu na konkrétní časové období
ZDROJ FINANCOVÁNÍ	Vlastní prostředky, dodavatelský úvěr, dotace



STRATEGICKÝ PLÁN ROZVOJE CESTOVNÍHO RUCHU
MĚSTYSU STRÁŽNÝ

CÍL	Prioritní oblast 2 – Doplnková infrastruktura cestovního ruchu
POPIS CÍLE	Strategický cíl 2.1: Budování a rozšíření doplňkové infrastruktury pro zajištění vyšší poptávky cestovního ruchu
OPATŘENÍ	2.1.3 Rozvoj kulturní vybavenosti pro cestovní ruch
STRUČNÝ POPIS VÝCHOZÍ SITUACE	V současné době není kulturní vybavenost v městysu Strážný dostatečná. Je zapotřebí dále rozvíjet podmínky tak, aby zde spokojeně žili místní obyvatelé a pro turisty bylo Strážný lákavou destinací cestovního ruchu, kde se něco děje.
AKTIVITY NAPLŇUJÍCÍ OPATŘENÍ	<ul style="list-style-type: none">▪ Podpořit spolkový život v obci a činnost kulturních zařízení▪ Zvýšit povědomí o obci a posílit sounáležitost s obcí prostřednictvím PR aktivit vně i dovnitř obce▪ Vydávat propagační materiály, knihy a podobně
CÍLOVÉ SKUPINY	Návštěvníci regionu - mladé páry, rodiny s dětmi Zahraniční turisté Místní obyvatelé
MĚŘITELNÉ INDIKÁTORY	Počet uspořádaných společenských akcí Počet vydaných propagačních materiálů, knih apod.
GARANT A SPOLUPRÁCE	Obec, Kraj, podnikatelské subjekty v obci
DOBA TRVÁNÍ	5 let
PRIORITA V RÁMCI NAPLŇOVÁNÍ STRATEGIE	Prioritní oblast 2
VÝŠE INVESTICE	Bude doplněno v akčním plánu na konkrétní časové období
ZDROJ FINANCOVÁNÍ	Vlastní prostředky, dodavatelský úvěr, dotace



STRATEGICKÝ PLÁN ROZVOJE CESTOVNÍHO RUCHU
MĚSTYSU STRÁŽNÝ

CÍL	Prioritní oblast 2 – Doplnková infrastruktura cestovního ruchu
POPIS CÍLE	Strategický cíl 2.1: Budování a rozšíření doplňkové infrastruktury pro zajištění vyšší poptávky cestovního ruchu
OPATŘENÍ	2.1.4 Rozvoj cyklotras, cyklostezek, pěších tras, běžeckých tras a naučných stezek
STRUČNÝ POPIS VÝCHOZÍ SITUACE	Obec Strážný je součástí sítě cyklotras protínající Šumavu. Katastrálním územím vede několik cyklistických tras, 1 naučná stezka, běžecké tratě a další. Pro rozšíření nabídky CR je vhodné doplňkovou infrastrukturu dále rozvíjet.
AKTIVITY NAPLŇUJÍCÍ OPATŘENÍ	<ul style="list-style-type: none">▪ Zachovat a rozšířit cyklotrasy a cyklostezky v mikroregionu▪ Zachovat a rozšířit běžecké trasy v mikroregionu▪ Vytvořit nové naučné stezky
CÍLOVÉ SKUPINY	Návštěvníci regionu - mladé páry, rodiny s dětmi Zahraniční turisté, místní obyvatelé
MĚŘITELNÉ INDIKÁTORY	Délka nově vytvořené naučné stezky Délka nově vytvořené běžecké trasy
GARANT A SPOLUPRÁCE	Obec, Kraj, podnikatelské subjekty v obci
DOBA TRVÁNÍ	5 let
PRIORITA V RÁMCI NAPLŇOVÁNÍ STRATEGIE	Prioritní oblast 2
VÝŠE INVESTICE	Bude doplněno v akčním plánu na konkrétní časové období
ZDROJ FINANCOVÁNÍ	Vlastní prostředky, dodavatelský úvěr, dotace



PRIORITNÍ OBLAST 3

CÍL	Prioritní oblast 3 – Rozvoj lidských zdrojů, produktů a služeb v cestovním ruchu
POPIS CÍLE	Strategický cíl 3.1: Podporovat celoživotní vzdělávání občanů a rozvíjet aktivní spolupráci v oblasti cestovního ruchu se zainteresovanými subjekty
OPATŘENÍ	3.1.1 Podpora celoživotního vzdělávání obyvatel
STRUČNÝ POPIS VÝCHOZÍ SITUACE	Rekvalifikační kurzy jsou poskytovány na úřadu práce nejbližší ve Vimperku. Obyvatelé obce mají možnost se bezplatně vzdělávat v rámci pilotního programu Chance in nature – local action group poskytující vzdělávání v oblasti cestovního ruchu. Ve Strážném není informační středisko NP Šumava, nejbližší se nachází v obci Stožec.
AKTIVITY NAPLŇUJÍCÍ OPATŘENÍ	<ul style="list-style-type: none">▪ Poskytnout občanům nabídku vzdělávacích programů▪ Spolupráce se správou NP Šumava v oblasti environmentální výchovy obyvatel a návštěvníků
CÍLOVÉ SKUPINY	Návštěvníci regionu - mladé páry, rodiny s dětmi místní obyvatelé
MĚŘITELNÉ INDIKÁTORY	Počet proškolených obyvatel Počet účastníků vzdělávacích programů
GARANT A SPOLUPRÁCE	Obec, Kraj, podnikatelské subjekty v obci
DOBA TRVÁNÍ	5 let
PRIORITA V RÁMCI NAPLŇOVÁNÍ STRATEGIE	Prioritní oblast 3
VÝŠE INVESTICE	Bude doplněno v akčním plánu na konkrétní časové období
ZDROJ FINANCOVÁNÍ	Vlastní prostředky, dodavatelský úvěr, dotace



CÍL	Prioritní oblast 3 – Rozvoj lidských zdrojů, produktů a služeb v cestovním ruchu
POPIS CÍLE	Strategický cíl 3.1: Podporovat celoživotní vzdělávání občanů a rozvíjet aktivní spolupráci v oblasti cestovního ruchu se zainteresovanými subjekty
OPATŘENÍ	3.1.2 Rozvíjet spolupráci s Jihočeským krajem, Jihočeskou univerzitou, JCCR, SMOJK, NP Šumava, dále i příhraniční spolupráci
STRUČNÝ POPIS VÝCHOZÍ SITUACE	V současné době neprobíhá žádná větší spolupráce se subjekty cestovního ruchu a ani celoživotní vzdělávání není rozvíjeno.
AKTIVITY NAPLŇUJÍCÍ OPATŘENÍ	<ul style="list-style-type: none">▪ Poskytnout Jihočeské univerzitě prostory pro vzdělávací a výukové programy▪ Využít přírodních atraktivit a spolupracovat se správou NP Šumavu pro pořádání zajímavých akcí▪ Navázat partnerství s městy v sousedních zemích
CÍLOVÉ SKUPINY	Návštěvníci regionu, studenti JCU, zahraniční návštěvníci, místní obyvatelé
MĚŘITELNÉ INDIKÁTORY	Počet navázaných partnerství Počet účastníků procesu celoživotního vzdělávání
GARANT A SPOLUPRÁCE	Obec, Kraj, podnikatelské subjekty v obci
DOBA TRVÁNÍ	5 let
PRIORITA V RÁMCI NAPLŇOVÁNÍ STRATEGIE	Prioritní oblast 3
VÝŠE INVESTICE	Bude doplněno v akčním plánu na konkrétní časové období
ZDROJ FINANCOVÁNÍ	Vlastní prostředky, dodavatelský úvěr, dotace



CÍL	Prioritní oblast 3 – Rozvoj lidských zdrojů, produktů a služeb v cestovním ruchu
POPIS CÍLE	STRATEGICKÝ CÍL 3.2: Vytvořit destinační management s atraktivními produkty cestovního ruchu a zajistit ostatečnou propagaci produktu
OPATŘENÍ	3.2.1 Podpora vzniku destinačního managementu
STRUČNÝ POPIS VÝCHOZÍ SITUACE	V městysu Strážný zatím nefunguje ucelená koordinace plánování a komunikace v procesu regulace cestovního ruchu
AKTIVITY NAPLŇUJÍCÍ OPATŘENÍ	<ul style="list-style-type: none">▪ Zaměřit se na destinaci jako produkt cestovního ruchu a vytvořit vhodnou image městysu Strážný▪ Vytvořit v obci informační středisko▪ Zahájit pravidelná setkávání subjektů účastnících se destinačního managementu
CÍLOVÉ SKUPINY	Obyvatelé obce, zainteresované subjekty
MĚŘITELNÉ INDIKÁTORY	Počet vytvořených a fungujících produktů CR Intenzita setkávání subjektů účastnících se destinačního managementu
GARANT A SPOLUPRÁCE	Obec, Kraj, podnikatelské subjekty v obci
DOBA TRVÁNÍ	5 let
PRIORITA V RÁMCI NAPLŇOVÁNÍ STRATEGIE	Prioritní oblast 3
VÝŠE INVESTICE	Bude doplněno v akčním plánu na konkrétní časové období
ZDROJ FINANCOVÁNÍ	Vlastní prostředky, dodavatelský úvěr, dotace



STRATEGICKÝ PLÁN ROZVOJE CESTOVNÍHO RUCHU
MĚSTYSU STRÁŽNÝ



CÍL	Prioritní oblast 3 – Rozvoj lidských zdrojů, produktů a služeb v cestovním ruchu
POPIS CÍLE	STRATEGICKÝ CÍL 3.2: Vytvořit destinační management s atraktivními produkty cestovního ruchu a zajistit ostatečnou propagaci produktu
OPATŘENÍ	3.2.2 Rozvoj služeb a produktů cestovního ruchu
STRUČNÝ POPIS VÝCHOZÍ SITUACE	PR si městys Strážný zajišťuje v současnosti sám. V provozu jsou již nové webové stránky, nicméně propagace obce Strážný je nedostatečná a je nezbytné ji zintenzivnit
AKTIVITY NAPLŇUJÍCÍ OPATŘENÍ	<ul style="list-style-type: none">▪ Implementovat strategii jednotné propagace městysu Strážný – kampaň, brožura, PR, balíček produktů▪ Zajistit dostupné informace o městysu Strážný na navštěvovaných serverech zainteresovaných subjektů a v jiných médiích
CÍLOVÉ SKUPINY	Návštěvníci regionu
MĚŘITELNÉ INDIKÁTORY	Účast na kampani Počet vydaných tištěných materiálů Efektivita PR – návštěvnost Městysu Strážný
GARANT A SPOLUPRÁCE	Obec, Kraj, podnikatelské subjekty v obci
DOBA TRVÁNÍ	5 let
PRIORITA V RÁMCI NAPLŇOVÁNÍ STRATEGIE	Prioritní oblast 3
VÝŠE INVESTICE	Bude doplněno v akčním plánu na konkrétní časové období
ZDROJ FINANCOVÁNÍ	Vlastní prostředky, dodavatelský úvěr, dotace